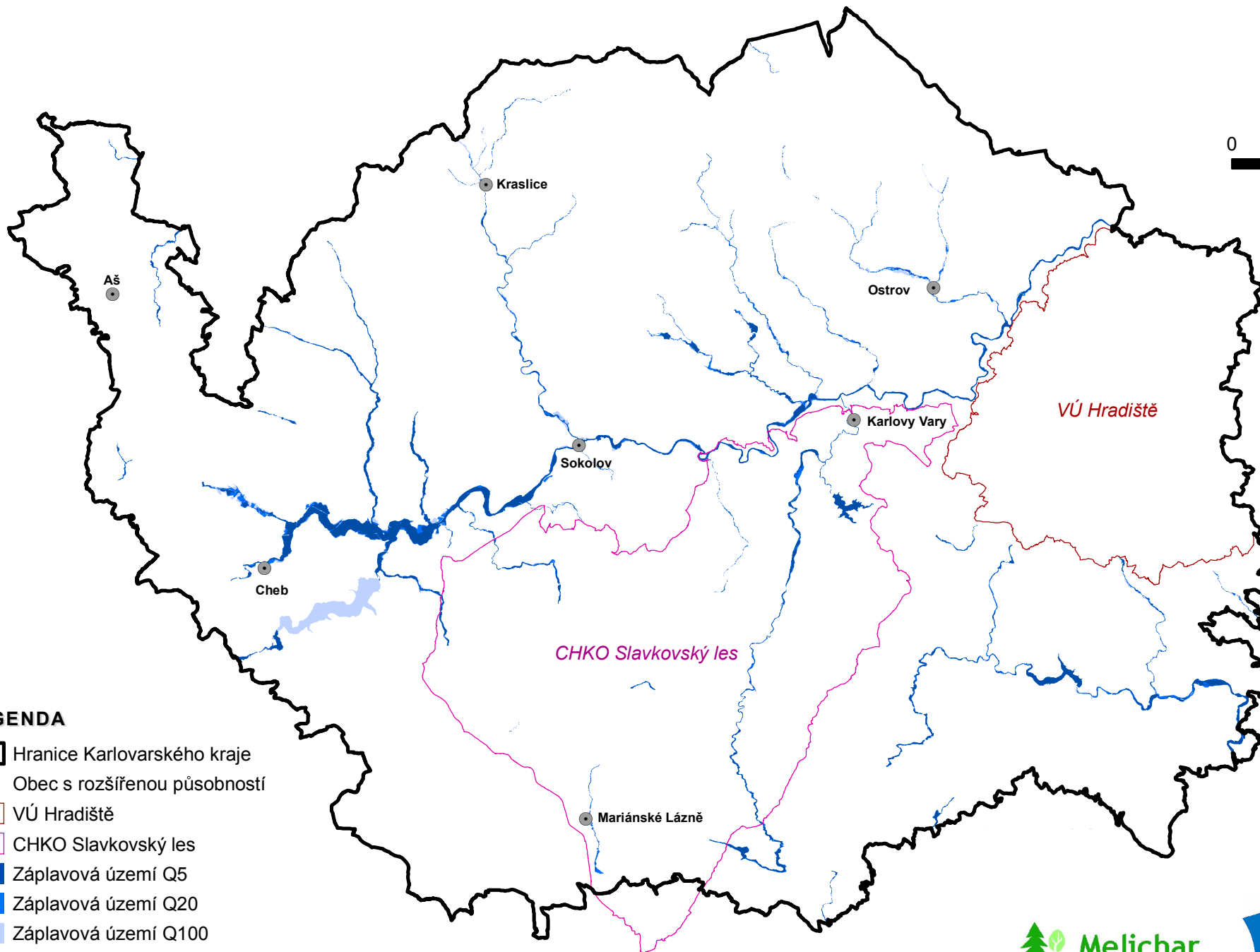









KONCEPCE OCHRANY PŘÍRODY A KRAJINY - Mapa záplavových území



0 5 10 km



LEGENDA

-  Hranice Karlovarského kraje
-  Obec s rozšířenou působností
-  VÚ Hradiště
-  CHKO Slavkovský les
-  Záplavová území Q5
-  Záplavová území Q20
-  Záplavová území Q100