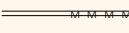
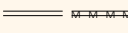


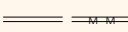











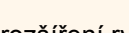


MAPOVÝ PODKLAD A INFORMATIVNÍ JEVY

-  vymezení zastavěného území sídel
-  les a plochy vysoké nelesní zeleně
-  vodní plochy a toky
-  plochy komerční, hospodářské a výrobní
-  plochy cestovního ruchu, rekreace a sportu
-  vodní nádrž - návrh
-  výhledové vodní nádrže - územní rezerva
-  hranice kraje
-  hranice okresu
-  hranice obce
-  hranice katastru
-  hranice vojenského újezdu


ŽELEZNIČNÍ DOPRAVA

- | stav | návrh | |
|---|---|-------------|
|  |  | mezinárodní |
|  | | celostátní |
|  |  | regionální |
| |  | tunel |

SILNIČNÍ DOPRAVA












- | | | |
|---|---|--|
|  |  | rychlostní komunikace |
|  |  | silnice I. třídy (čtyřpruh) |
|  |  | silnice I. třídy |
|  |  | silnice II. třídy |
| |  | vybrané přeložky III. třídy |
|  |  | rozšíření rychlostní silnice na čtyřpruh |
|  |  | rozšíření I. třídy na čtyřpruh |

LETECKÁ DOPRAVA

-  plocha letiště

NÁVRHOVÁ ČÁST

ÚSES

- | vymezeno | vymezit | |
|---|---|---------------------------------|
|  |  | nadregionální biocentrum (NRBC) |
| nadregionální biokoridor - osa: | | |
|  | | horská |
|  | | mezofilní bučinná |
|  | | nivní |
|  | | vodní |
|  |  | regionální biocentrum |
|  |  | regionální biokoridor |
|  | | ochranná zóna NRBK |
- 20106 Horka - Smolná označení prvku ÚSES