








MAPOVÝ PODKLAD A INFORMATIVNÍ JEVY

	hranice a název katastru
	hranice a název obce
	hranice vojenského újezdu
	hranice správního území obce s rozšířenou působností (ORP)
	hranice okresu
	hranice kraje
	hranice republiky

NÁVRHOVÁ ČÁST

krajinné typy dle kombinace kritérií

RELIEF, VYUŽITÍ

	0, U
	2, Z
	2, L
	2, M
	2, R
	6, M
	7, M
	7, L
	8, L
	8, M
	10, X
	11, Z
	11, R
	13, L
	13, M
	15, M
	15, L
	16, L
	16, M

3M2 výsledný kód na základě kombinací typů KRAJINA, VYUŽITÍ, RELIÉF

KRAJINA

3 - krajiny vrcholně středověké kolonizace Hercynica

5 - krajiny pozdně středověké kolonizace

6 - krajiny novověké kolonizace Hercynica

VYUŽITÍ

L - lesní krajiny

M - lesozemědělské krajiny

R - rybníční krajiny

U - urbanizované krajiny

X - krajiny bez vymezeného pokryvu

Z - zemědělské krajiny

RELIÉF

0 - krajiny bez vymezeného reliéfu

2 - krajiny vrchovin Hercynica

6 - krajiny hornatin

7 - krajiny sopečných pohoří

8 - krajiny vysokopoložených plošin

10 - těžební krajiny

11 - krajiny širokých říčních niv

13 - krajiny výrazných svahů a skal horských hřebenů

15 - krajiny zařiznutých údolí

16 - krajiny izolovaných kuželů