












MAPOVÝ PODKLAD A INFORMATIVNÍ JEVY


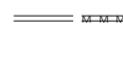


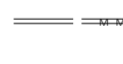

	vymezení zastavěného území sídel
	les a plochy vysoké nelesní zeleně
	vodní plochy a toky
	hranice kraje
	hranice okresu
	hranice ORP
	hranice obce
	hranice katastru
	hranice vojenského újezdu

NÁVRHOVÁ ČÁST





SILNIČNÍ DOPRAVA

stav	návrh	popis
		rychlostní komunikace
		silnice I. třídy (čtyřpruh)
		silnice I. třídy
		silnice II. třídy
		vybrané přeložky III. třídy
		rozšíření rychlostní silnice na čtyřpruh
		rozšíření I. třídy na čtyřpruh

ŽELEZNIČNÍ DOPRAVA

		mezinárodní
		celostátní
		regionální
		tunel



LETECKÁ DOPRAVA

		mezinárodní
		veřejné vnitrostátní
		plocha letiště



TURISTICKÁ DOPRAVA

		hlavní cyklotrasy
		vodácká trasa Ohře













PLOCHY NADMÍSTNÍHO VÝZNAMU

	komerční, hospodářské a výrobní plochy
	cestovního ruchu, rekreace a sportu








KORIDORY NADMÍSTNÍHO VÝZNAMU

	koridor dopravní infrastruktury
	koridor technické infrastruktury

USES

vymezeno	vymezit	popis
		nadregionální biocentrum (NRBC)
nadregionální biokoridor - osa:		
		horská
		mezofilní bučinná
		nivní
		vodní
		regionální biocentrum
		regionální biokoridor
		vodní nádrž - návrh
		výhledové vodní nádrže - územní rezerva



VODNÍ HOSPODÁŘSTVÍ

stav	návrh	popis
		vodojemy
		úpravna vody
		zásobování vodou
		odkanalizování

ENERGETIKA







stav	návrh	popis
		elektrárna tepelná
		rozvodna
		400kV
		220kV
		110kV
		vedení ke zrušení

OBNOVITELNÉ A ALTERNATIVNÍ ZDROJE

	plochy s podmíněně možnou lokalizací vysokých větrných elektráren
	plochy s potenciálně možnou lokalizací vysokých větrných elektráren

Zrušeno rozsudkem NSS ze dne:
30.3.2012, č. j. Ao 7/2011-138

PLYN + TEPLLO

stav	návrh	popis
		regulační stanice plynu VTL
		VTL plynovody
		výtopna
		zásobování teplem