

# Aktualizace č. 1 ZÚR Karlovarského kraje k veřejnému projednání dle § 39 stavebního zákona

## VVURÚ

Vyhodnocení vlivů na EVL a PO Natura 2000

(Část B. dle přílohy č. 5 vyhl. č. 500/2006 Sb. ve znění pozdějších  
předpisů)

Mgr. Eva Volfová, Mgr. Ondřej Volf  
pro



Atelier T-plan, s.r.o.

Na Šachtě 497/9, 170 00 Praha 7 - Holešovice

# Karlovarský kraj

## Území Natura 2000

- 2 ptačí oblasti (PO)
  - Doupovské hory, Novodomské rašeliniště - Kovářská
- 55 evropsky významných lokalit (EVL)

X

## Předmět posouzení

- návrh A-ZÚR KK, zejm.
  - plochy a koridory
    - ✓ nově vymezené
    - ✓ se změnou vymezení (proti vydaným ZÚR KK)

# Metodika

- Prostorová analýza (GIS) územních střetů ploch a koridorů s lokalitami Natura 2000
  - Vlivy - zábor stanoviště (biotopu), přenos složkami životního prostředí (voda), fragmentace krajiny, rušení stavbou
  - Odborné zdůvodnění
- Možné vlivy – princip předběžné opatrnosti
- Významnost vlivů dle stupnice: + / 0 / -1 / -2
  - -1\* - podmínka pro rozhodování ve vymezené ploše (koridoru) → „*eliminovat potenciálně významně negativní vlivy*“, zjištěné na „projektové úrovni“ přípravy záměru
- Územní rezervy – nejsou předmětem posouzení (§ 36 odst. 1 SZ) → „signální informace“ o možných významných vlivech (nemá vliv na výsledek hodnocení).

# Výsledky posouzení

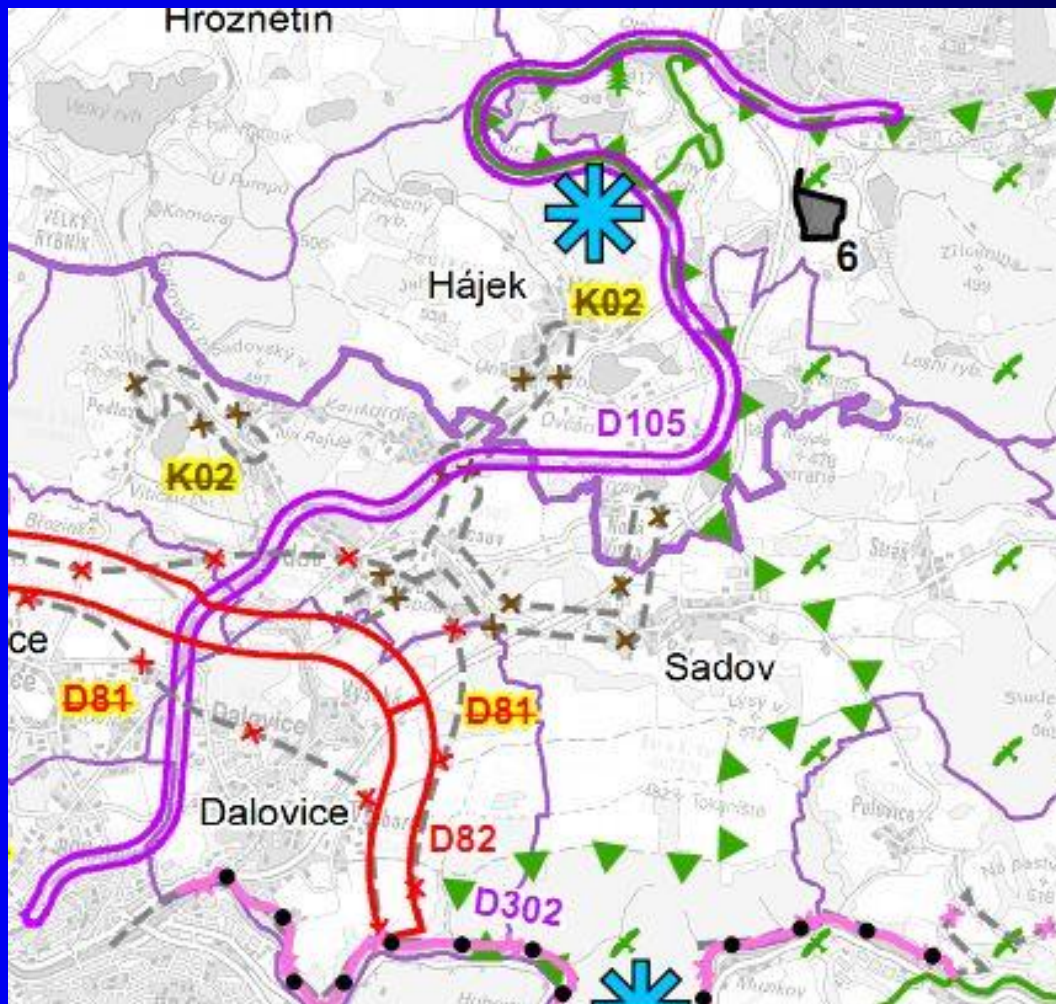
Posouzeno: 32 ploch a koridorů, z toho:

- 11 ploch a koridorů → mírně negativní vliv
  - z toho 2x stanovena podmínka pro rozhodování ve vymezené ploše → *eliminovat potenciální významné negativní vlivy zjištěné na projektové úrovni.*
- 21 ploch a koridorů → bez vlivů na PO a EVL

# Mírně negativní vlivy

Podmínka pro rozhodování ve vymezené ploše:

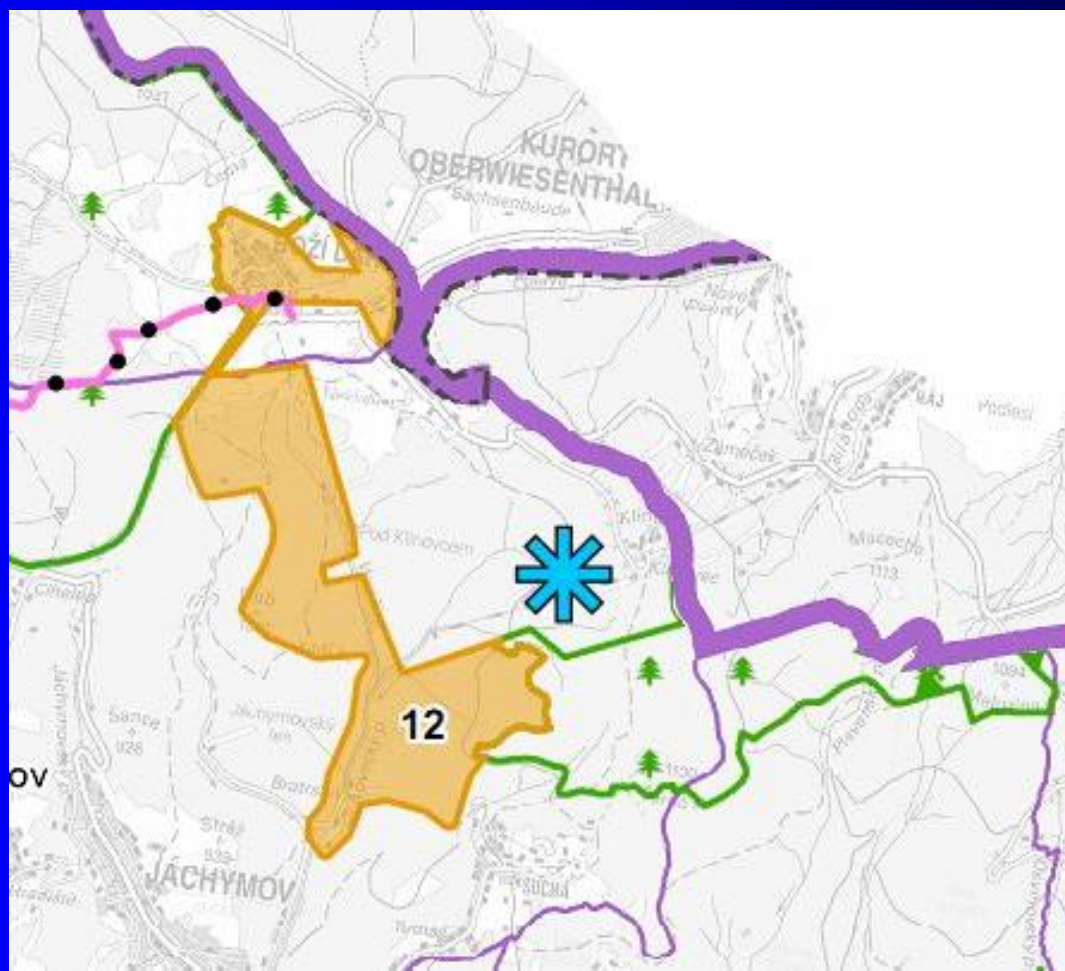
- D105 (Optimalizace trati č. 140, Karlovy Vary – Ostrov)
  - eliminovat významně negativní vlivy stavebních prací na čolka velkého (EVL Ostrovské rybníky)



# Mírně negativní vlivy

Podmínka pro rozhodování ve vymezené ploše:

- 12 - plocha pro rekreaci a sport Jáchymov-Boží Dar-Klínovec
  - eliminovat vlivy fragmentace smrččin a rušení ptáků v PO Fichtelberggebiet (sportovně rekreační zařízení umisťovat v plochách bez významně negativních vlivů na předměty ochrany)

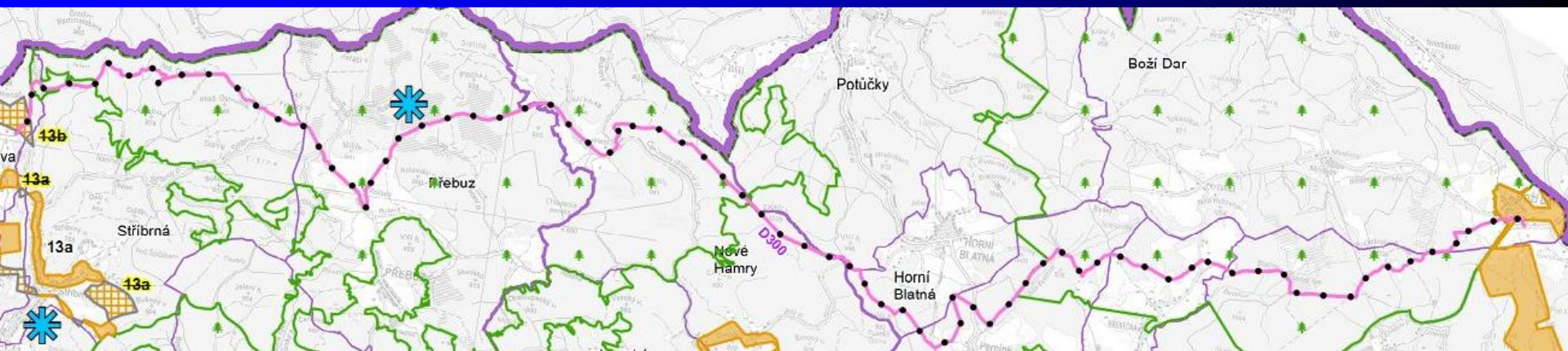


# Mírně negativní vlivy

## D300 Krušnohorská lyžařská magistrála

- Součást „Koncepce běžeckého lyžování – I. etapa Krušné hory“
  - Koridor pro lyžařskou běžeckou stopu na sněhové pokrývce (š. – cca 3 m, s max. využitím cestní sítě) bez požadavků na umístění doprovodných staveb ⇒ **není „stavbou“ dle stavebního zákona**
  - Odborné prověření trasy AOPK ČR
    - Střety - narušení typů evropských stanovišť a PO Novodomské rašeliniště - Kovářská (riziko rušení populace tetřívků ve významných částech jejich biotopu).
    - Vybrána dlouhodobě stabilizovaná trasa + stanoveny podmínky pro eliminaci významných vlivů na předmět ochrany , která by již neměla populaci tetřívka ovlivňovat.
    - Strojová úprava stopy – omezuje vyjíždění lyžařů mimo trasu.
- ⇓
- Vyloučení významně negativních vlivů ⇒ Souhlasné stanovisko

# D300 – Krušnohorská magistrála





# Riziko kumulativních vlivů

Oblast Klínovce (plocha R+S 12, D300)

- fragmentace lesních porostů na Klínovci, rušení ptáků
- EVL Klínovecké Krušnohoří, PO Novodomské rašeliniště-Kovářská, PO Fichtelberggebiet

# Vypuštěné plochy

Stožáry systému celokrajského monitoringu přírodních situací

- S04 – EVL Krušnohorské plató (-1)
- S05, S06 (-2)
  - PO Novodomské rašeliniště-Kovářská - umístění do jádrové zóny tetřívka obecného dle kategorizace území Krušných hor z hlediska jeho významnosti ve vztahu k výskytu tetřívka obecného (Bejček et al. 2007);
  - EVL Krušnohorské plató - vliv na netopýra velkého (S05)
- S09 – EVL Manětín-kostel, vlivy na netopýra velkého (-1)
- S12, S13 – EVL Hradiště, PO Doupovské hory (-1)
  
- Ucelený (vzájemně propojený) systém monitorovacích stožárů  
⇒ na podkladě výsledků projednání dle § 37 SZ vypuštěn jako celek (plochy S01 – S13)

# Závěr

Koncepce „Aktualizace č. 1 Zásad územního rozvoje  
Karlovarského kraje“

**nemá negativní vliv**

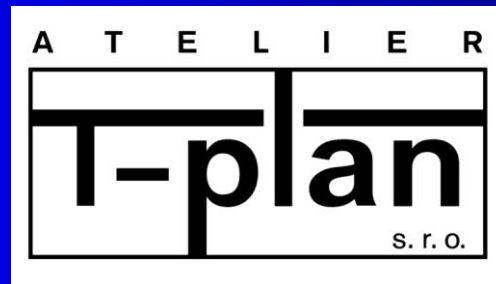
na celistvost ani předměty ochrany  
žádné lokality Natura 2000.

# Územní rezervy

4 LAPV (lokality vhodné pro akumulaci povrchových vod)  
(Chaloupky, Poutnov, Hlubocká pila, Mětikalov)

- Účel má možný budoucí významný negativní vliv
- Nejsou vymezeny v rozsahu, který zachová možnost řešení bez negativního vlivu nebo s nejmenším možným negativním vlivem na území Natura 2000
- Není pro ně možné přijmout kompenzační opatření.
- Vymezení (+ realizace) možná výhradně při prokázání jiného převažujícího veřejného zájmu (např. adaptace na změny klimatu)
- Nutné pořízení a projednání „nové“ aktualizace ZÚR

**Děkuji za pozornost**



Atelier T-plan, s.r.o.  
Na Šachtě 497/9, 170 00 Praha 7 - Holešovice