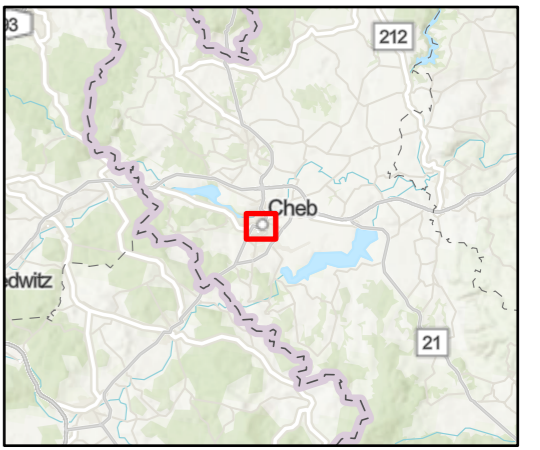


VYMEZENÍ KRITICKÝCH MÍST
v okolí hlavních pozemních komunikací
ve vlastnictví Karlovarského kraje



Kritická místa


- Priorita I
- Priorita II
- Hranice obce
- Řešené komunikace

Mapa č. 1 - Cheb
Hlavní pozemní komunikace
Karlovarský kraj
Deskriptor L_n

Akce: Akční plán protihlukových opatření pro hlavní pozemní komunikace ve vlastnictví Karlovarského kraje

Pořizovatel:

 Karlovarský kraj
 Závodní 353/88
 360 06 Karlovy Vary

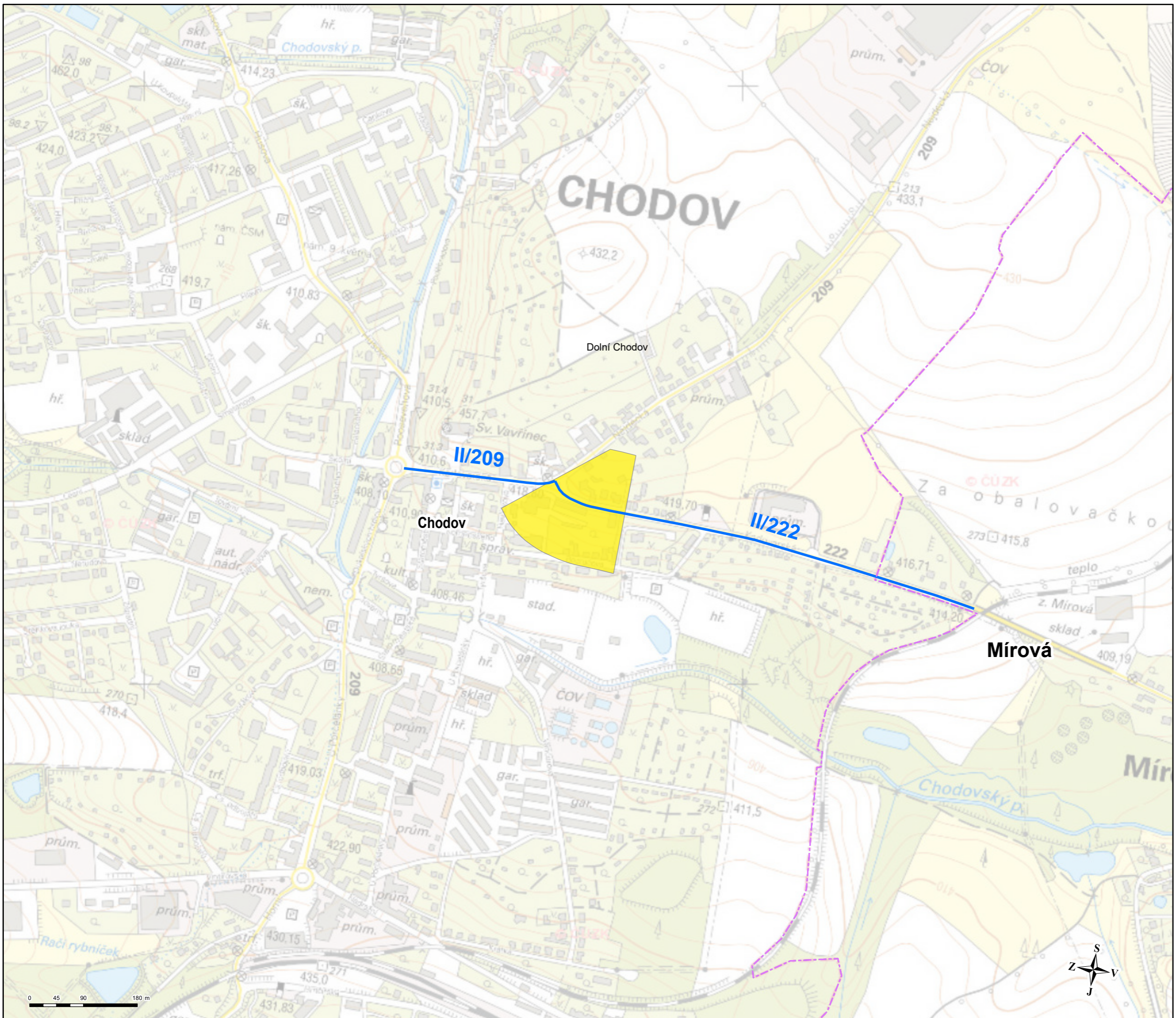
Objednatel:

 Krajská správa a údržba silnic
 Karlovarského kraje, p. o.
 Chebská 282
 356 01 Sokolov

Zpracovatel:

 EKOLA group, spol. s r.o.
 Mistrovská 4
 108 00 Praha 10

Datum: červen 2019	Odborný řešitel: Ing. Libor Ládyš
Měřítko: 1:6 000	Graficky zpracoval: Ing. Petr Blahník
Formát: A3	

Zpracováno programem ArcGIS Pro
s využitím podkladových dat ESRI a ČÚZK
© EKOLA group, spol. s r.o.
© Karlovarský kraj



VYMEZENÍ KRITICKÝCH MÍST
v okolí hlavních pozemních komunikací
ve vlastnictví Karlovarského kraje



Kritická místa

- Priorita I
- Priorita II
- Hranice obce
- Řešené komunikace

Mapa č. 2 - Chodov
Hlavní pozemní komunikace
Karlovarský kraj
Deskriptor L_n


Akce: Akční plán protihlukových opatření pro hlavní pozemní komunikace ve vlastnictví Karlovarského kraje

Pořizovatel:



Karlovarský kraj
Závodní 353/88
360 06 Karlovy Vary

Objednatel:



Krajská správa a údržba silnic
Karlovarského kraje, p. o.
Chebská 282
356 01 Sokolov

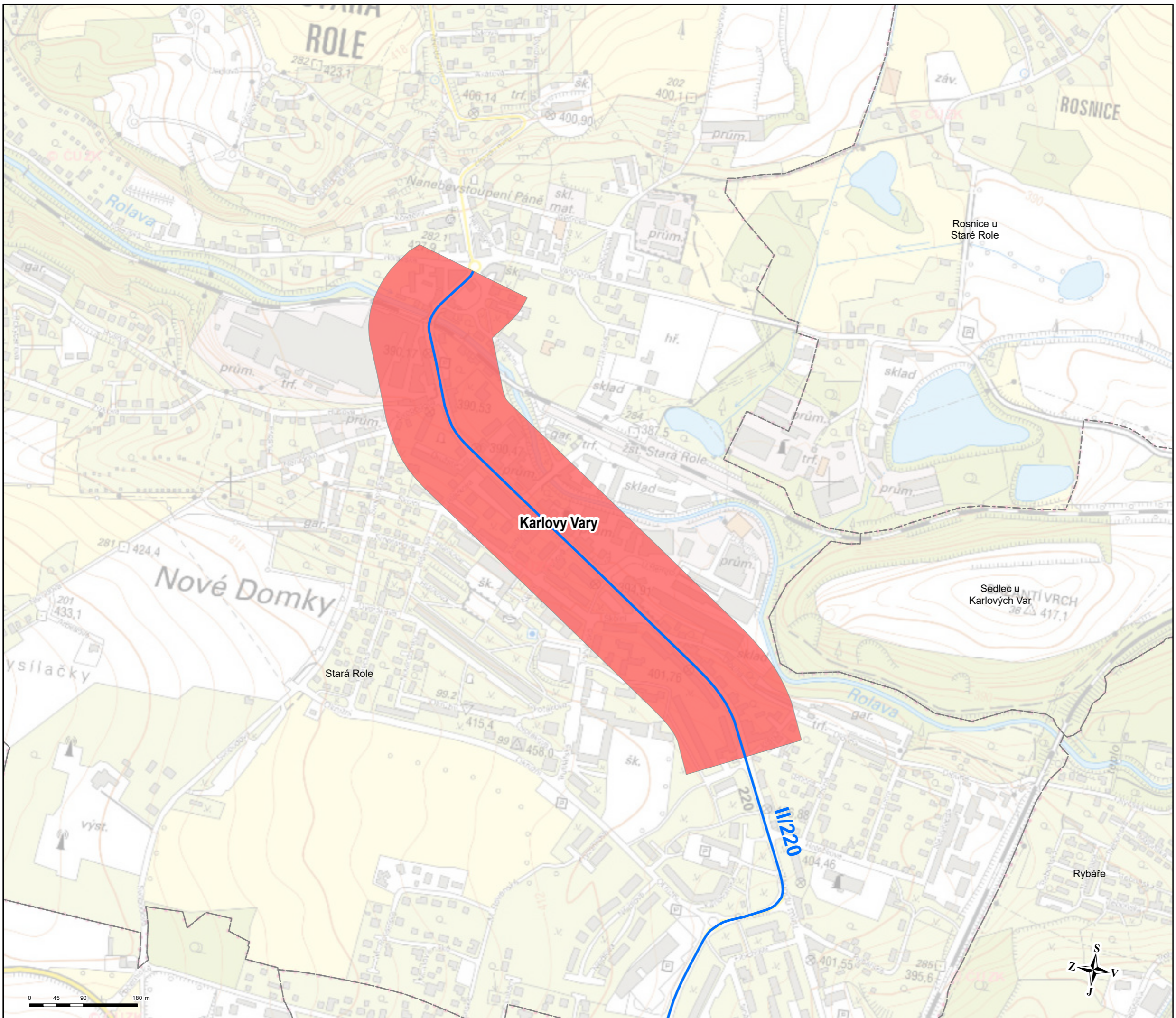
Zpracovatel:



EKOLA group, spol. s r.o.
Mistrovská 4
108 00 Praha 10

Datum: červen 2019	Odborný řešitel: Ing. Libor Ládyš
Měřítko: 1:6 000	Graficky zpracoval: Ing. Petr Blahník
Formát: A3	

Zpracováno programem ArcGIS Pro
s využitím podkladových dat ESRI a ČÚZK
© EKOLA group, spol. s r.o.
© Karlovarský kraj



VYMEZENÍ KRITICKÝCH MÍST
v okolí hlavních pozemních komunikací
ve vlastnictví Karlovarského kraje



Kritická místa


- Priorita I
- Priorita II
- Hranice obce
- Řešené komunikace

Mapa č. 3 - Karlovy Vary
Hlavní pozemní komunikace
Karlovarský kraj
Deskriptor L_n

Akce: Akční plán protihlukových opatření pro hlavní pozemní komunikace ve vlastnictví Karlovarského kraje

Pořizovatel:

 Karlovarský kraj
 Závodní 353/88
 360 06 Karlovy Vary


Objednatel:

 Krajská správa a údržba silnic
 Karlovarského kraje, p. o.
 Chebská 282
 356 01 Sokolov

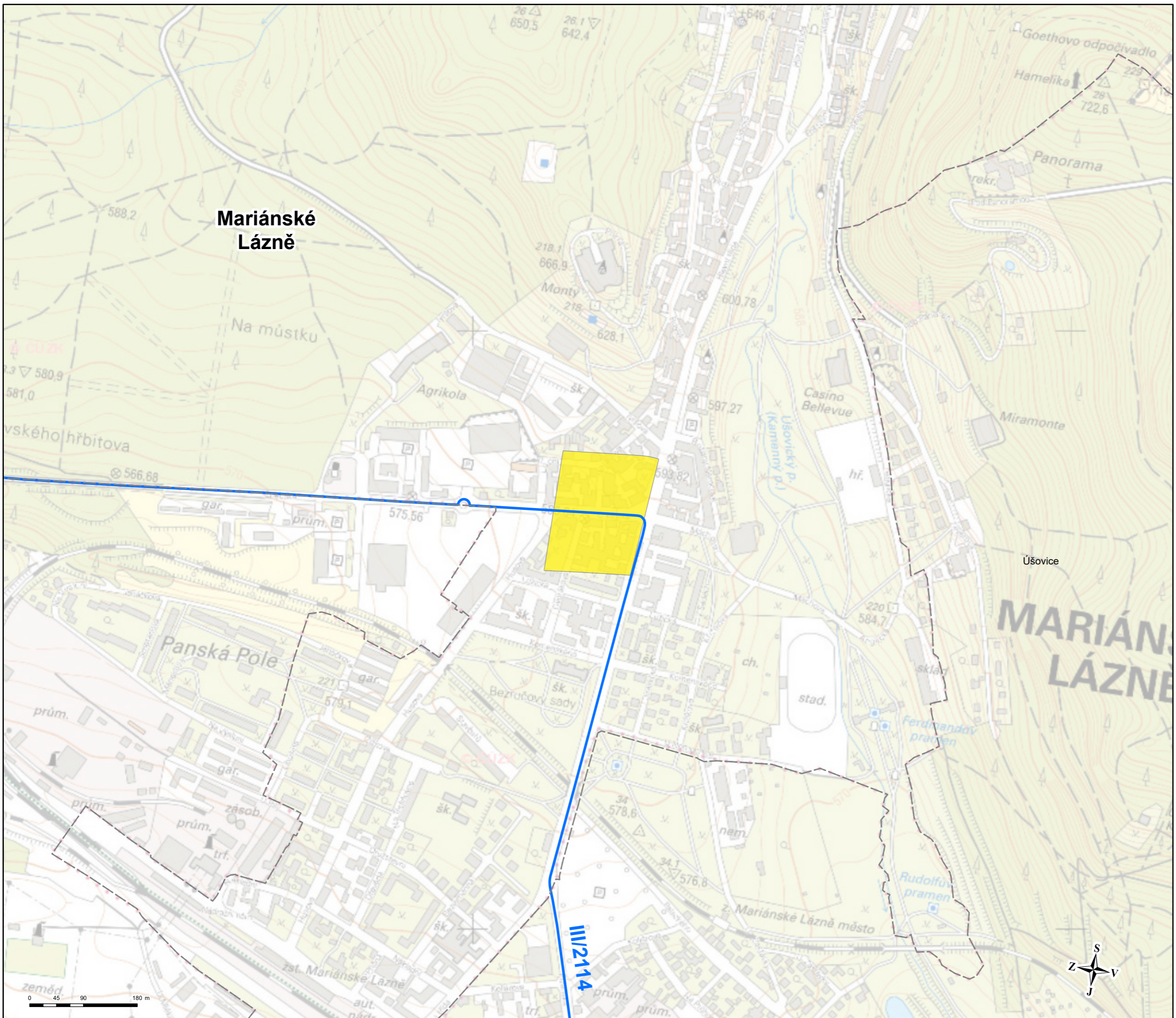
Zpracovatel:

 EKOLA group, spol. s r.o.
 Mistrovská 4
 108 00 Praha 10

Datum: červen 2019	Odborný řešitel: Ing. Libor Ládyš
Měřítko: 1:6 000	Graficky zpracoval: Ing. Petr Blahník
Formát: A3	

Zpracováno programem ArcGIS Pro
s využitím podkladových dat ESRI a ČÚZK
© EKOLA group, spol. s r.o.
© Karlovarský kraj





VYMEZENÍ KRITICKÝCH MÍST
v okolí hlavních pozemních komunikací
ve vlastnictví Karlovarského kraje



Kritická místa


- Priorita I
- Priorita II
- Hranice obce
- Řešené komunikace

Mapa č. 4 - Mariánské Lázně
Hlavní pozemní komunikace
Karlovarský kraj
Deskriptor L_n

Akce: Akční plán protihlukových opatření pro hlavní pozemní komunikace ve vlastnictví Karlovarského kraje

Pořizovatel:

 Karlovarský kraj
 Závodní 353/88
 360 06 Karlovy Vary

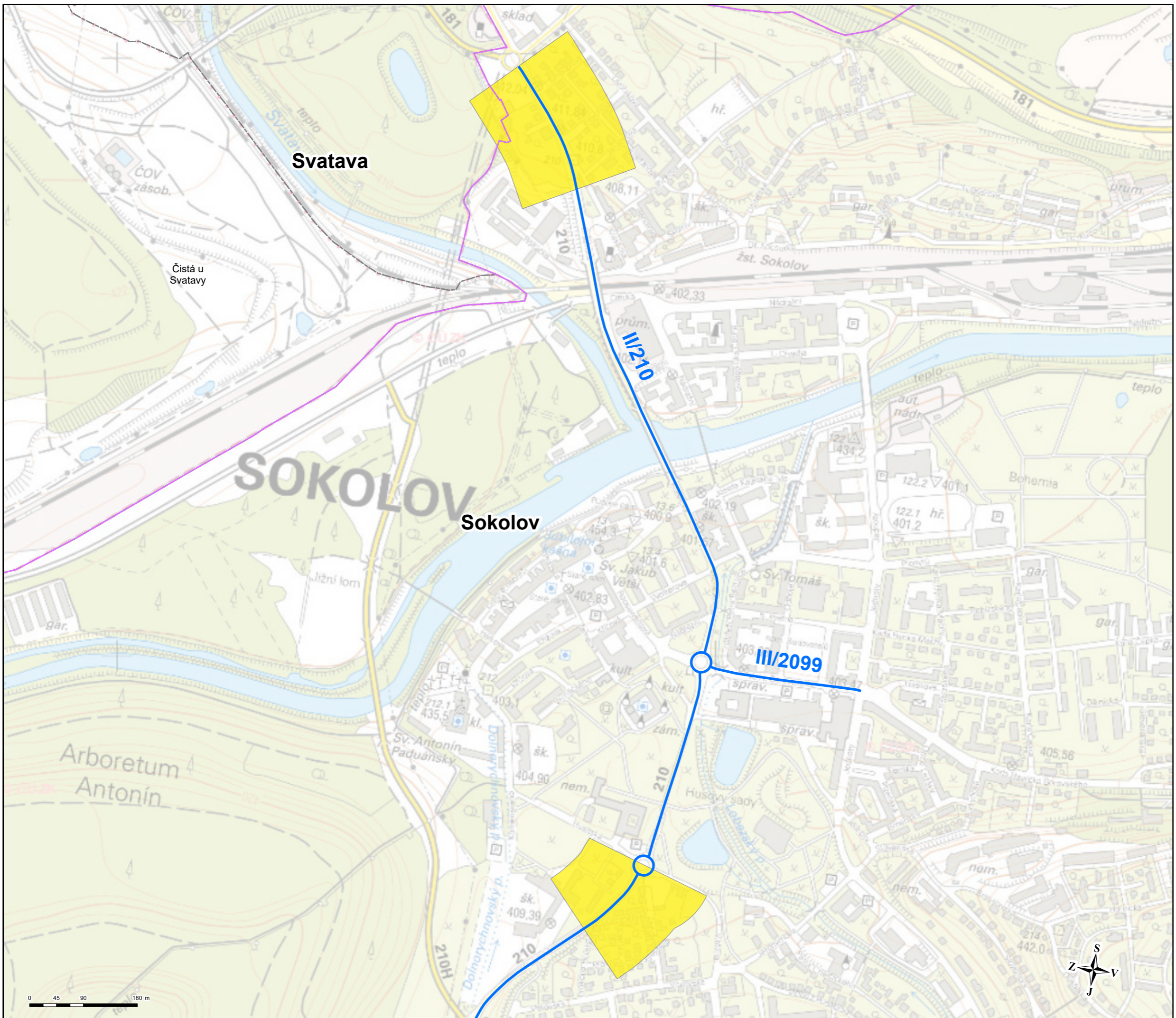
Objednatel:

 Krajská správa a údržba silnic
 Karlovarského kraje, p. o.
 Chebská 282
 356 01 Sokolov

Zpracovatel:

 EKOLA group, spol. s r.o.
 Mistrovská 4
 108 00 Praha 10

Datum: červen 2019	Odborný řešitel: Ing. Libor Ládyš
Měřítko: 1:6 000	Graficky zpracoval: Ing. Petr Blahník
Formát: A3	

Zpracováno programem ArcGIS Pro
s využitím podkladových dat ESRI a ČÚZK
© EKOLA group, spol. s r.o.
© Karlovarský kraj



VYMEZENÍ KRITICKÝCH MÍST
v okolí hlavních pozemních komunikací
ve vlastnictví Karlovarského kraje



Kritická místa


- Priorita I
- Priorita II
- Hranice obce
- Řešené komunikace

Mapa č. 5 - Sokolov
Hlavní pozemní komunikace
Karlovarský kraj
Deskriptor L_n

Akce: Akční plán protihlukových opatření pro hlavní pozemní komunikace ve vlastnictví Karlovarského kraje

Pořizovatel:

 Karlovarský kraj
 Závodní 353/88
 360 06 Karlovy Vary

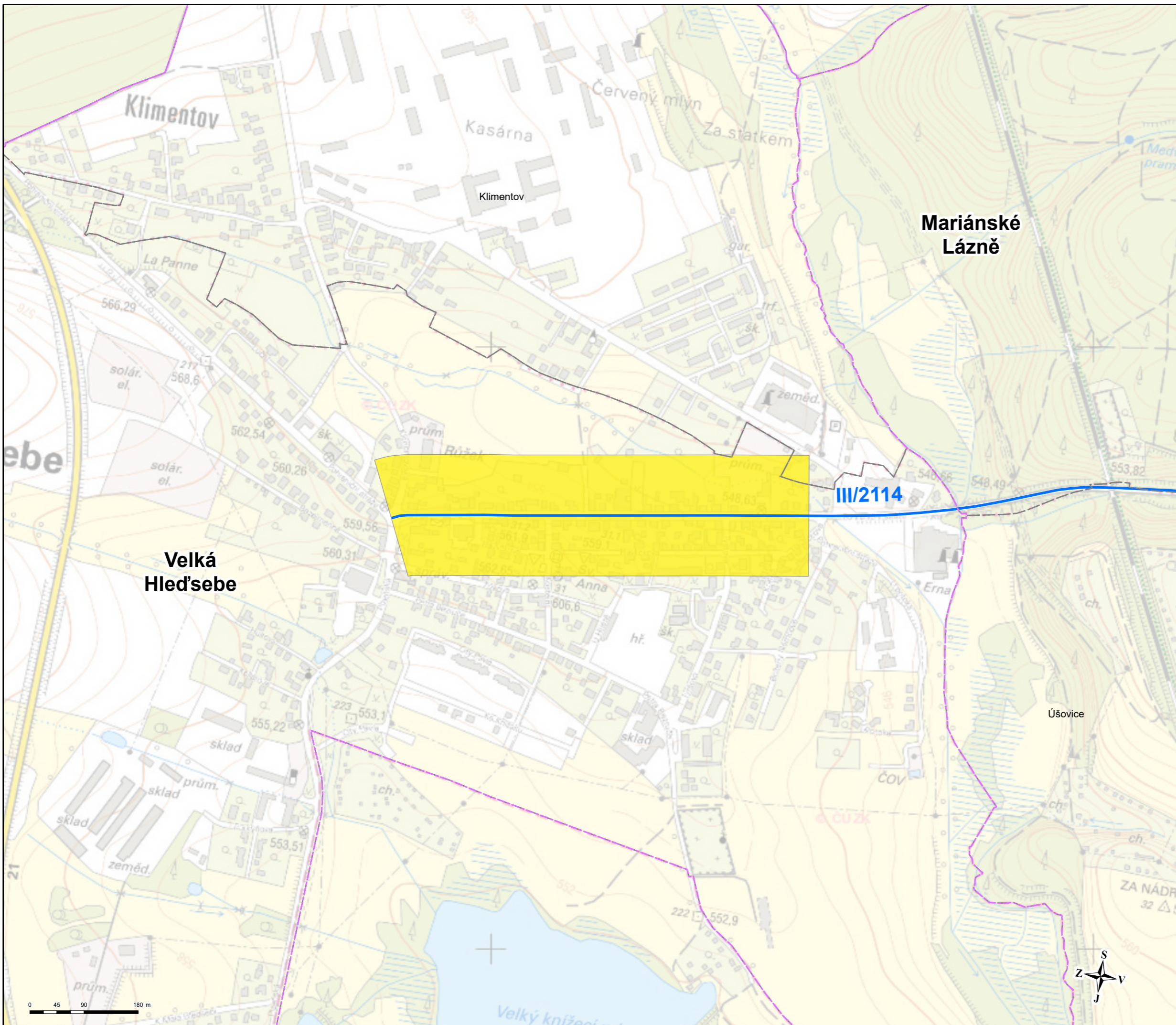
Objednatel:

 Krajská správa a údržba silnic
 Karlovarského kraje, p. o.
 Chebská 282
 356 01 Sokolov

Zpracovatel:

 EKOLA group, spol. s r.o.
 Mistrovská 4
 108 00 Praha 10

Datum: červen 2019	Odborný řešitel: Ing. Libor Ládyš
Měřítko: 1:6 000	Graficky zpracoval: Ing. Petr Blahník
Formát: A3	

Zpracováno programem ArcGIS Pro
s využitím podkladových dat ESRI a ČÚZK
© EKOLA group, spol. s r.o.
© Karlovarský kraj



VYMEZENÍ KRITICKÝCH MÍST
v okolí hlavních pozemních komunikací
ve vlastnictví Karlovarského kraje



Kritická místa

- Priorita I
- Priorita II
- Hranice obce
- Řešené komunikace

Mapa č. 6 - Velká Hleďsebe
Hlavní pozemní komunikace
Karlovarský kraj
Deskriptor L_n

Akce: Akční plán protihlukových opatření pro hlavní pozemní komunikace ve vlastnictví Karlovarského kraje

Pořizovatel:



Karlovarský kraj
Závodní 353/88
360 06 Karlovy Vary

Objednatel:



Krajská správa a údržba silnic
Karlovarského kraje, p. o.
Chebská 282
356 01 Sokolov

Zpracovatel:



EKOLA group, spol. s r.o.
Mistrovská 4
108 00 Praha 10

Datum: červen 2019	Odborný řešitel: Ing. Libor Ládyš
Měřítko: 1:6 000	Graficky zpracoval: Ing. Petr Blahník
Formát: A3	

Zpracováno programem ArcGIS Pro
s využitím podkladových dat ESRI a ČÚZK
© EKOLA group, spol. s r.o.
© Karlovarský kraj