

Na kole do Bečovské zahrady za korkovníkem pana Koditka

NA KOLE ZA POZNÁNÍM

Start: Toužim
Cíl: Toužim
Délka: 37 km
Náročnost: těžká
Vhodné kolo: horská kola

Bečovská zahrada se nachází uprostřed Karlovarského kraje, a proto výlet do Bečova můžeme podniknout z různých směrů. Městečko je snadno dostupné vlakem z Karlových Varů nebo Mariánských Lázní, ale také od Žlutic. Některé úseky trasy mají těžší povrch, proto doporučuji použít raději horské kolo.

Náš dnešní okružní výlet zahájíme a také ukončíme na nově upraveném náměstí Jiřího z Poděbrad v Toužimi. Naše cesta povede až do Bečova po značené trase číslo 2232 podél říčky Střely k rozcestí Na soutoku, kde odbočíme na hráz Podzámeckého rybníka do Útviny. V obci Útvině můžeme navštívit soukromou rozhlednu Trásák. Stojí za plotem, ale je celoročně otevřená. Po zazvonění na paní Hachovou si můžeme zakoupit pohledy nebo obdržet turistické razítko.

Pokračujeme přes Přílezy a před Odolenovicemi musíme odbočit ze silnice vpravo na polní cestu. Otevřenou krajinu teď vyměníme za krásné lesní partie a po několika kilometrech lesních silniček začínáme sjíždět do údolí Teplé kolem hájovny Vitriolka. Překonáme plzeňskou silnici, pozor je dost frekventovaná, a přijedeme na bečovské náměstí. Zde mohou doporučit návštěvu zámku a relikviáře sv. Maury, což je opravdu nádherný zážitek. Relikviář je tak výjimečnou zlatnickou památkou, že co do hodnoty je srovnatelný s korunovačními klenoty.

Ale naším hlavním cílem je jiná zajímavost, a to Bečovská zahrada a její korkovník. Ještě nedávno o Bečovské zahradě nikdo nevěděl, ale díky českým ochráncům přírody ZO Berkut zažila kdysi slavná zahrada před nedávnem doslova zmrtvýchvstání. Byla založena v letech 1918 – 1927 za knížete JUDr. Jindřicha Beaufort-Spontin, jemuž náleželo bečovské panství až do roku 1945. Ten postupně se zahradníkem Koditkem vybudoval rozsáhlou zahradu vysoko-



DO BEČOVA přijíždějí cyklisté z širokého okolí.

Foto: Miroslav Landa

Příběh zahrady a korkovníku pana Koditka

Byl jeden bečovský vévoda. Miloval umění, vědu, cestování a přírodu. Pečlivě se staral o svůj rodinný majetek, rozvíjel své panství, podporoval své poddané, jen na svůj soukromý život neměl příliš času...

Až jednou. Zamiloval se do dcery slavného muže, zakladatele ohromného průhonického parku a hlavní autoritu zahradního umění v Českém království. Svatba na sebe dlouho nedala čekat... Jenže jak to bývá... Tchán dával při posezení na terase zámku, až příliš často najevo, jak je daleko úspěšnější než on. Vždyť tchán má tak úžasnou sbírku skalniček a tak nádherný park. Jenže co mohl nebohý vévoda dělat. Jeho sídlo bylo na skále a terasová zahrada byla příliš malá a svou architekturou nevhodná k jeho snaze vyrovnat se, co vyrovnat, předčít svého tchána v zahradním umění.

I tu se z neznáma objevil zahradník Koditek. Poradil vévodovi jak postavit skleník u zámku, vybudovat zahradnictví a přišel i s nápadem využít ladem ležící skalnatý svah za zahradnictvím. Přemluvil vévodu, aby jej koupil a za, na tu dobu, ohromné peníze vybudoval sbírkovou zahradu, která tchánovu pýchu počtem druhů předčila...

Téměř dvacet let několik desítek lidí budovalo cesty, terasy, vrstvy kameny a hlavně sázelo rostliny v ohromujícím množství kusů i druhů... I tchán musel před tímto dílem smeknout. Jakmile jej viděl v celé kráse, rozhodl, že bude některé rostlinky získané z cizokrajných krajů nejdříve v Evropě poprvé sázet v Bečově a po úspěšném přezimování pak dále do ostatních zahrad.

V jedné z prvních dodávek zaslal i semenáček stromu z dalekého Mongolska... Koditek tento stromek zasadil na vévodově oblíbeném místě, vysoko nad Korunním rybníkem. Stromek krásně rostl, mohutněl, ale přišlo něco s čím oba muži, zahloubaní do vědeckých pokusů, nepočítali – válka.

Po válce už nebylo nic jako dřív. Zahrada byla opuštěná, a protože se o ni nikdo nechtěl starat, zůstala napospas bujné přírodě i nezájmu nás všech. Náš strom se dostal do let, kdy měl být v nejlepší kondici i kráse, ale protože nikdo o něj nepečoval, došlo k tomu, že se jedné bouřlivé noci rozlomil. Část odumřela, část zůstala naživu. Až na konci tisíciletí parta nadšenců začala opět zahradu kultivovat, odstranila nálety a uvolnila prostor pro cenné druhy. A ejhle. Z kořenů poničeného korkovníku vyrostl nový výhon, který znovu míří k nebesům.


Korkovník amurský pana Koditka získal v roce 2006 titul Národní strom hrdina od Nadace partnerství.

Zdroj: ZO ČSOP BERKUT



Foto: Miroslav Landa

horských rostlin (alpinium), která neměla v našich zemích období. Po obnově je zahrada zase přístupná veřejnosti a to prakticky nepřetržitě, stačí si zajít na vrátnici firmy Elektro Bečov pro klíče a zaplatit



BIOFERRATA je vhodná i pro děti.

Foto: Milan Zukal

vstupné 50 Kč. V zahradě je možné využít motoráček z Bečova, nebo se vrátit po vlastní ose. Z Bečova jedeme po cyklotrase 362 do Otročina a pak přes Poseč po místní trase Cesta z města – je značená zelenou pětikou na plastových cedulkách. Po cestě ještě můžeme před Chodovem odbočit k přírodní památce Homolka,

Pro návrat zpět do Toužimi je možné využít motoráček z Bečova, nebo se vrátit po vlastní ose. Z Bečova jedeme po cyklotrase 362 do Otročina a pak přes Poseč po místní trase Cesta z města – je značená zelenou pětikou na plastových cedulkách. Po cestě ještě můžeme před Chodovem odbočit k přírodní památce Homolka,


Užitečné informace

Občerstvení na trase: Útvině, Bečov
Cykloservisy na trase: Bečov nad Teplou, Toužim
Vlakové zastávky po trase: Bečov, Otročin, Toužim
Doporučená mapa: Karlovarský kraj – Cyklistická mapa 1:75000, vydání 2014
Odkazy: www.kr-karlovarsky.cz/Cyklo
 www.zivykraj.cz
Trasa: http://www.cykloserver.cz/f/16f5163702/



BEČOVSKÝ zámek.

Foto: Miroslav Landa



BEČOVSKÝ hrad.

Foto: Miroslav Landa



PŘÍRODNÍ památka Homolka.

Foto: Miroslav Landa

což je vypreparovaný sopouch staré sopky, ze které je parádní výhled do kraje. Je třeba ale Homolku trochu hledat, je schovaná mezi stromy a vede k ní jen zarostlá pěšina.

Tak hodně zdaru a šťastný návrat.

Příští pátek:
 Za hradem Homberk



Trasu připravil **Miroslav Landa**, krajský značkář cyklotras Klubu českých turistů v Karlovarském kraji a správce karlovarského cykloportálu www.kr-karlovarsky.cz/cyklo/

Seriál cyklovýletů po Plzeňském a Karlovarském kraji vzniká ve spolupráci s regionálním informačním portálem pro cyklisty plzenskonakole.cz.



plzenskonakole.cz



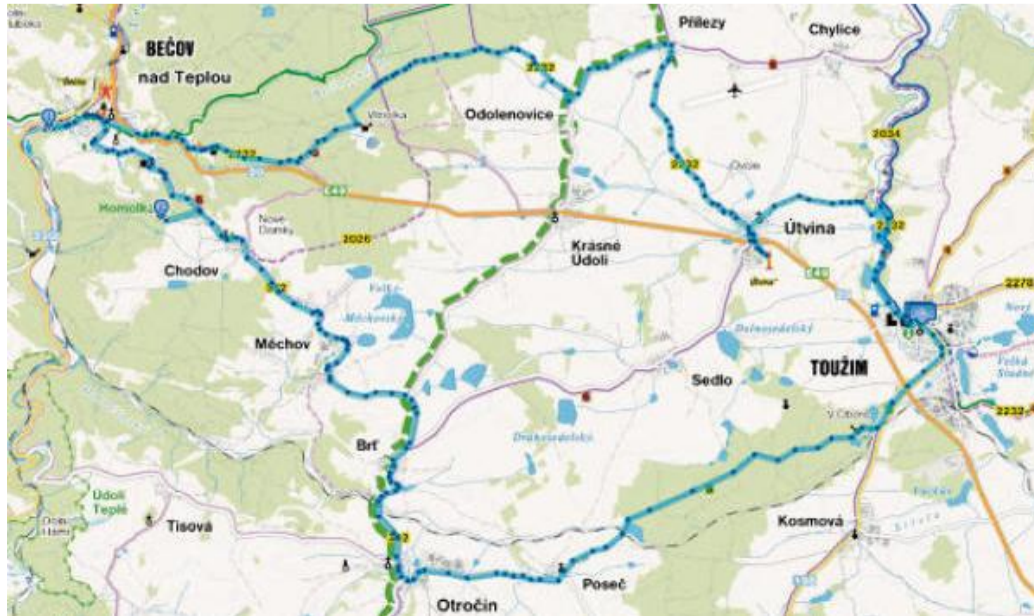
BEČOVSKÁ botanická zahrada.

Foto: Miroslav Landa



LESNÍ PARK v Bečovské zahradě.

Foto: Miroslav Landa



PODROBNÉ VEDENÍ linie trasy na mapě najdete na: <http://www.cykloserver.cz/f/16f5163702/>