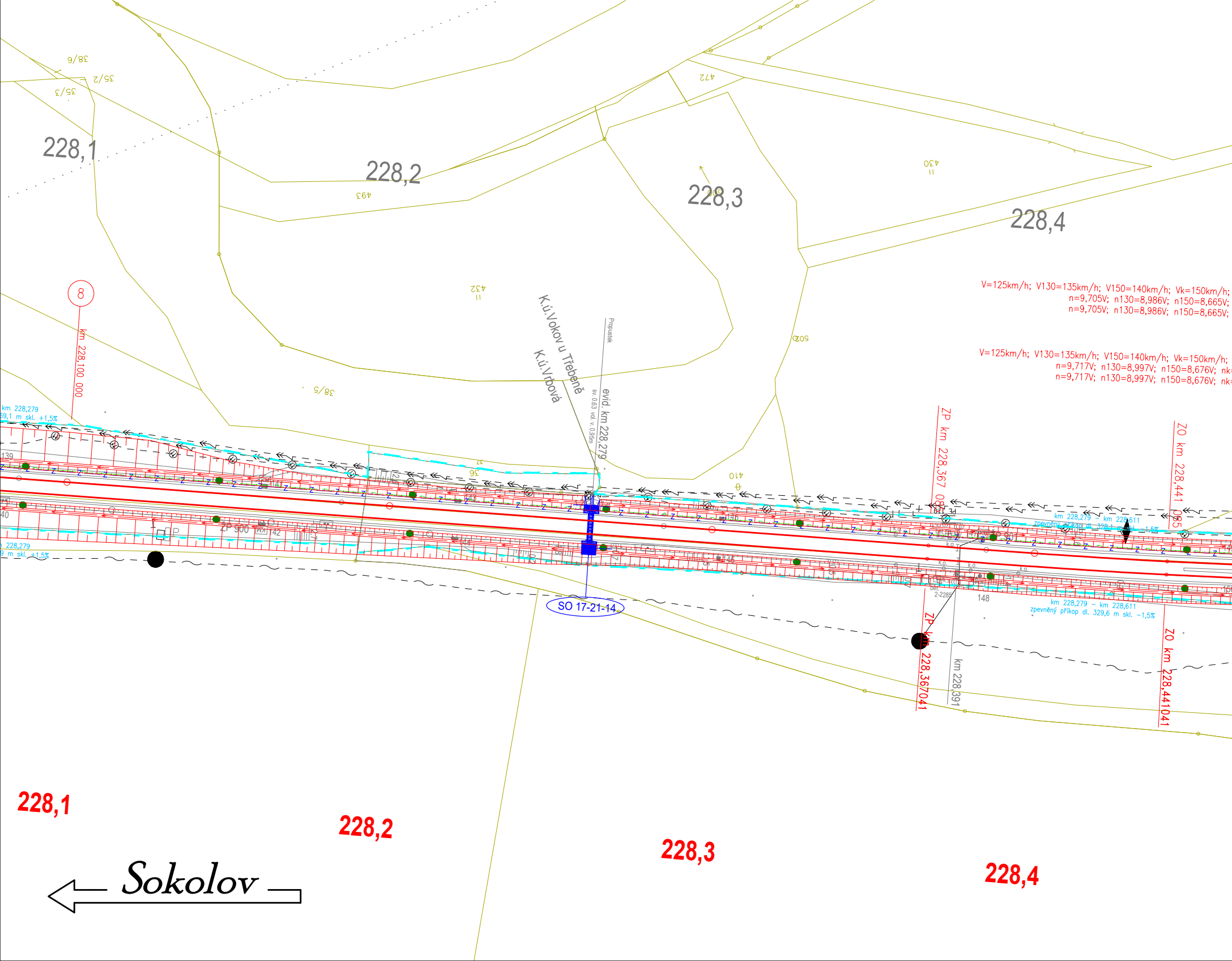

228,1
228,2
228,3
228,4
38/6
35/2
35/3
493
472
430
432
502
38/5
410
36
17
8
km 228,100 000
K.ú.Vokov u Třebeně
K.ú.Vrbová
Propustek
evid. km 228,279
sv. 0,63 vol. v. 0,95m
V=125km/h; V130=135km/h; V150=140km/h; Vk=150km/h;
n=9,705V; n130=8,986V; n150=8,665V;
n=9,705V; n130=8,986V; n150=8,665V;
V=125km/h; V130=135km/h; V150=140km/h; Vk=150km/h;
n=9,717V; n130=8,997V; n150=8,676V; nk=
n=9,717V; n130=8,997V; n150=8,676V; nk=
ZP km 228,367 085
ZO km 228,441 085
km 228,279
69,1 m skl. +1,5%
km 228,279
9 m skl. +1,5%
km 228,279 – km 228,611
zpevněný příkop dl. 328,1 m skl. –1,5%
km 228,279 – km 228,611
zpevněný příkop dl. 329,6 m skl. –1,5%
139
140
ZP 900
142
ZP 901
147
148
PE 110
k.o.
k.s.
bet.
2-2285
SO 17-21-14
ZP km 228,367041
km 228,391
ZO km 228,441041
228,1
228,2
228,3
228,4
Sokolov

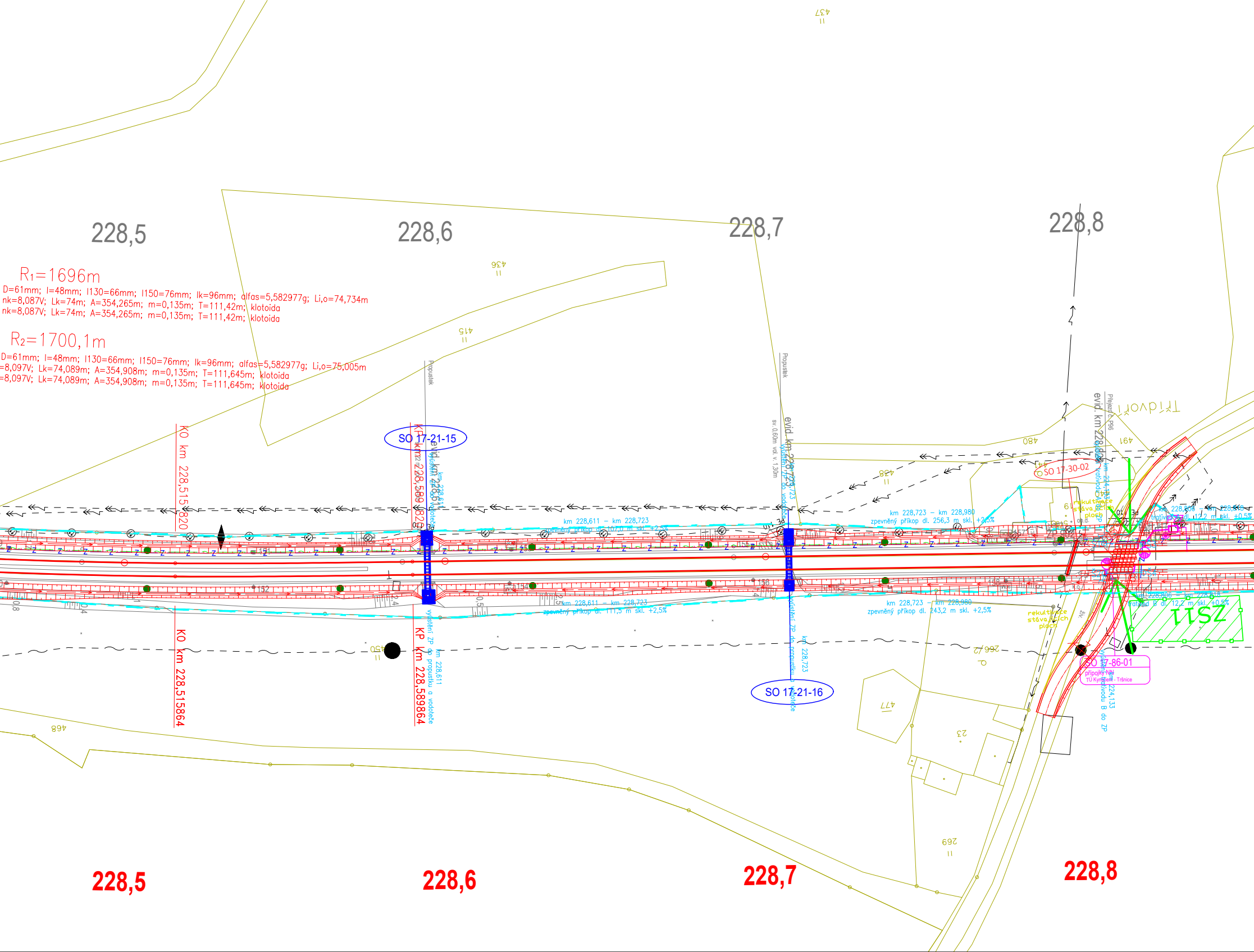
228,5
228,6
228,7
228,8
R₁=1696m
D=61mm; I=48mm; I130=66mm; I150=76mm; Ik=96mm; alfas=5,582977g; Li,o=74,734m
nk=8,087V; Lk=74m; A=354,265m; m=0,135m; T=111,42m; klotoida
nk=8,087V; Lk=74m; A=354,265m; m=0,135m; T=111,42m; klotoida
R₂=1700,1m
D=61mm; I=48mm; I130=66mm; I150=76mm; Ik=96mm; alfas=5,582977g; Li,o=75,005m
=8,097V; Lk=74,089m; A=354,908m; m=0,135m; T=111,645m; klotoida
=8,097V; Lk=74,089m; A=354,908m; m=0,135m; T=111,645m; klotoida
436
415
457
KO km 228,515820
KO km 228,515864
Propustek
SO 17-21-15
KP km 228,589820
KP km 228,589864
evid. km 228,611
km 228,611
vyústění ZP do propustku a vodoteče
km 228,611 – km 228,723
zpevněný příkop dl. 107,0 m skl. +2,5%
km 228,611 – km 228,723
zpevněný příkop dl. 111,5 m skl. +2,5%
450
Propustek
sv. 0,60m vol. v. 1,30m
evid. km 228,723
km 228,723
vyústění ZP do vodoteče
vyústění ZP do propustku a vodoteče
SO 17-21-16
438
480
491
Přejezd č. P96
evid. km 228,808
Třídvoří
SO 17-30-02
km 224,133
vyústění trativodu A do ZP
km 228,723 – km 228,980
zpevněný příkop dl. 256,3 m skl. +2,5%
km 228,723 – km 228,980
zpevněný příkop dl. 243,2 m skl. +2,5%
rekultivace stávajících ploch
rekultivace stávajících ploch
km 228,806 – km 228,818
trativod A dl. 12,2 m skl. +0,5%
km 228,806 – km 228,818
trativod B dl. 12,2 m skl. +0,5%
ZSI1
266/2
SO 17-86-01
přípojky NN
TÚ Kyn.šperk - Tršnice
km 224,133
vyústění trativodu B do ZP
477
23
269
468
228,5
228,6
228,7
228,8

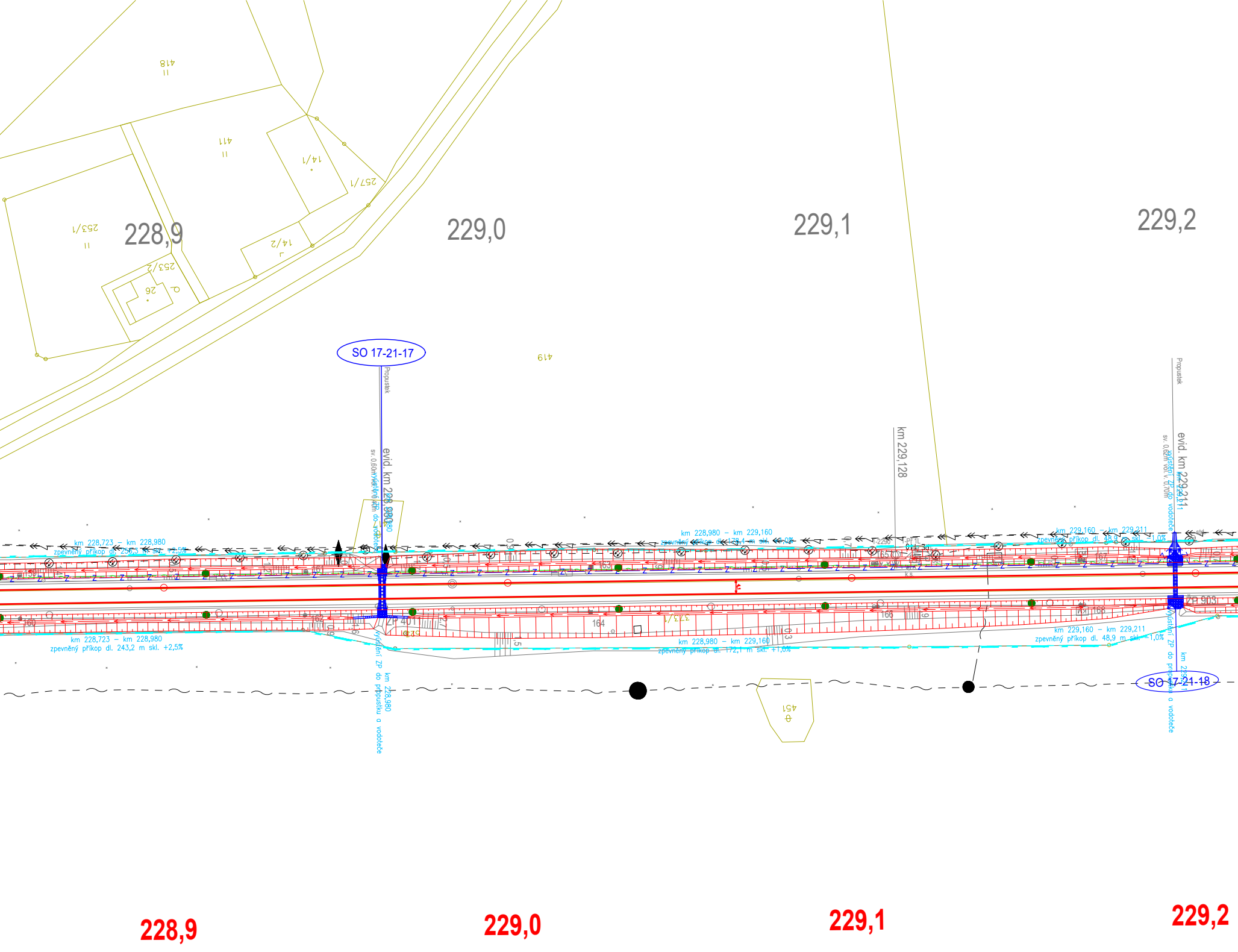
228,9
229,0
229,1
229,2
418
411
14/1
257/1
253/1
14/2
253/2
26
419
SO 17-21-17
Propustek
evid. km 228,980
vyústění ZP do vodoteče km 228,980
km 229,128
Propustek
evid. km 229,211
vyústění ZP do vodoteče km 229,211
km 228,723 – km 228,980
zpevněný příkop dl. 256,3 m skl. +2,5%
km 228,980 – km 229,160
zpevněný příkop dl. 178,4 m skl. +1,0%
km 229,160 – km 229,211
zpevněný příkop dl. 48,9 m skl. -1,0%
159
160
161
162
163
164
165
166
167
168
ZP 401
ZP 903
373/1
T-2290
T-Př 1L
k.s.
km 228,723 – km 228,980
zpevněný příkop dl. 243,2 m skl. +2,5%
km 228,980 – km 229,160
zpevněný příkop dl. 172,1 m skl. +1,0%
km 229,160 – km 229,211
zpevněný příkop dl. 48,9 m skl. -1,0%
vyústění ZP do propustku a vodoteče km 228,980
vyústění ZP do propustku a vodoteče km 229,211
SO 17-21-18
451
228,9
229,0
229,1
229,2

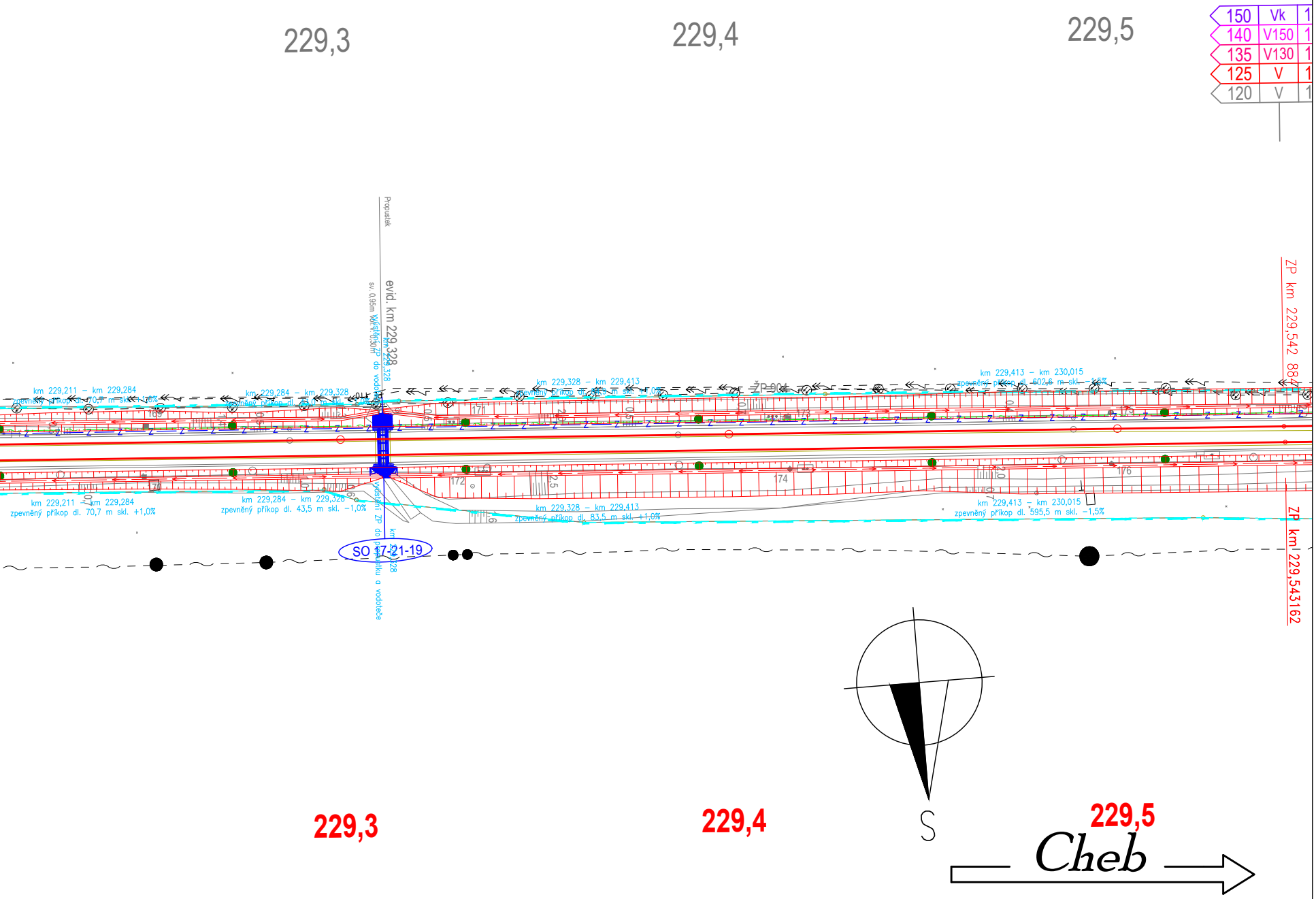
229,3
229,4
229,5
150 | Vk | 1
140 | V150 | 1
135 | V130 | 1
125 | V | 1
120 | V | 1
Propustek
evid. km 229,328
sv. 0,95m vol.v.0,30m
vyústění ZP do vodoteče
km 229,328
km 229,211 – km 229,284
zpevněný příkop dl. 70,7 m skl. +1,0%
km 229,284 – km 229,328
zpevněný příkop dl. 43,0 m skl. −1,0%
km 229,328 – km 229,413
zpevněný příkop dl. 84,9 m skl. +1,0%
ŽP 904
km 229,413 – km 230,015
zpevněný příkop dl. 602,6 m skl. −1,5%
ZP km 229,542 884
169
170
171
172
173
174
175
176
km 229,211 – km 229,284
zpevněný příkop dl. 70,7 m skl. +1,0%
km 229,284 – km 229,328
zpevněný příkop dl. 43,5 m skl. −1,0%
vyústění ZP do propustku a vodoteče
km 229,328
SO 17-21-19
km 229,328 – km 229,413
zpevněný příkop dl. 83,5 m skl. +1,0%
km 229,413 – km 230,015
zpevněný příkop dl. 595,5 m skl. −1,5%
ZP km 229,543162
S
229,3
229,4
229,5
Cheb

LEGENDA:

—	nový železniční svršek
– – –	směrová a výšková úprava stávající koleje
—	výhledový stav navazujícího úseku
—	demontované koleje
—→—	trativod
—→—	příčný a podélný svod
—	nástupiště
—	mosty, propustky, zdi
—	železniční přejezdy
—	pozemní stavební objekty
—	ukolejnění kovových konstrukcí
●● ● ■	trakční vedení
⊢○○○○	zabezpečovací zařízení - návěstidla
– – –	vedení VN, NN, DOO, EOV, osvětlení
– – –	zabezpečovací vedení
— ~ —	sdělovací vedení
- - - -	záplavové území, stoletá voda
—	stávající komunikace
—	stávající komunikace nové
↓	zařízení staveniště

stávající stav:

—	hranice drážního pozemku
—	zaměření stávajícího stavu
—	katastr

stávající sítě:

— — —	STL plynovod
— —	NN vedení
- - -	VN vedení
— ~ —	sdělovací vedení
— —	zabezpečovací vedení
— —	vodovod
— —	kanalizace

plochy:

🟩	zařízení staveniště
▬	nástupiště
🟧	budovy
■	přejezd
▬	komunikace
▭	chodník
▨	demolice

EVROPSKÁ UNIE
Evropské strukturální a investiční fondy
Operační program Doprava

Ministerstvo dopravy
Státní fond dopravní infrastruktury

Orientační schéma:


zast. Nebanice
žst.Kynšperk nad Ohří

Razítko oprávněné osoby:

Podpis: Datum:

Revize:	Datum:	Popis:	Kontroloval:
000	6/2021	definitivní odevzdání	Emil Špaček
001	2/2022	úpravy komunikací	Emil Špaček
002	3/2022	aktualizace	Emil Špaček

Stavebník/Investor:	**Správa železnic, státní organizace**
Adresa:	Dlážděná 1003/7, 110 00 Praha 1
Zástupce investora:	Stavební správa západ
Adresa:	Sokolovská 1995/278, 190 00 Praha 9

SPRÁVA ŽELEZNIC

Zhotovitel stavby:	**SAGASTA s.r.o.**
Adresa:	Novodvorská 1010/14, 142 00, Praha 4 - Lhotka
Kontakt:	T: +420 261 344 100 E: info@sagasta.cz
Zhotovitel objektu:	**SAGASTA s.r.o.**
Adresa:	Novodvorská 1010/14, 142 00, Praha 4 - Lhotka
Kontakt:	T: +420 261 344 100 E: info@sagasta.cz

Hlavní projektant (HIP):	Specialista:	Odpovědný projektant:	Zpracovatel:
Ing. Adam Rusý	Ing. Adam Rusý	Ing. Adam Rusý	Adam Kovačka Kovačka

Název stavby/akce:	REKONSTRUKCE TRAŤOVÉHO ÚSEKU KYNŠPERK NAD OHŘÍ (VČETNĚ) - TRŠNICE (MIMO)		Označení (S-kód): S631700074 Označení zhotovitele: 120 045
Název části:	Situační výkresy		Označení části: C.3
Název objektu:			Označení objektu/komplexu:
Název přílohy:	Koordinační situační výkres		Číslo přílohy: 5
Kraj: Karlovarský	Katastrální území: Dolní Pochlovice [678589], Horní Pochlovice [661597], Liboc u KnO [678643], Chotíkov u KnO [678601], Nebanice [701742], Vrbová [701751], Vokov u Třebeně [769576], Chocovice [769525], Doubí u Třebeně [769495]	TUDU: -	Paré:

Stupeň dokumentace:		Formáty:	Měřítko:
DUR	6/2021	9xA4	1:1000

S-kód:										Stupeň dokumentace:					Část:						Objekt:									Podobjekt:			Příloha:						Revize:			
S	6	3	1	7	0	0	0	7	4	_	D	U	R	X	_	X	X	X	X	X	_	X	X	X	X	X	X	X	X	_	X	X	_	C	_	3	5	X	_	0	0	2