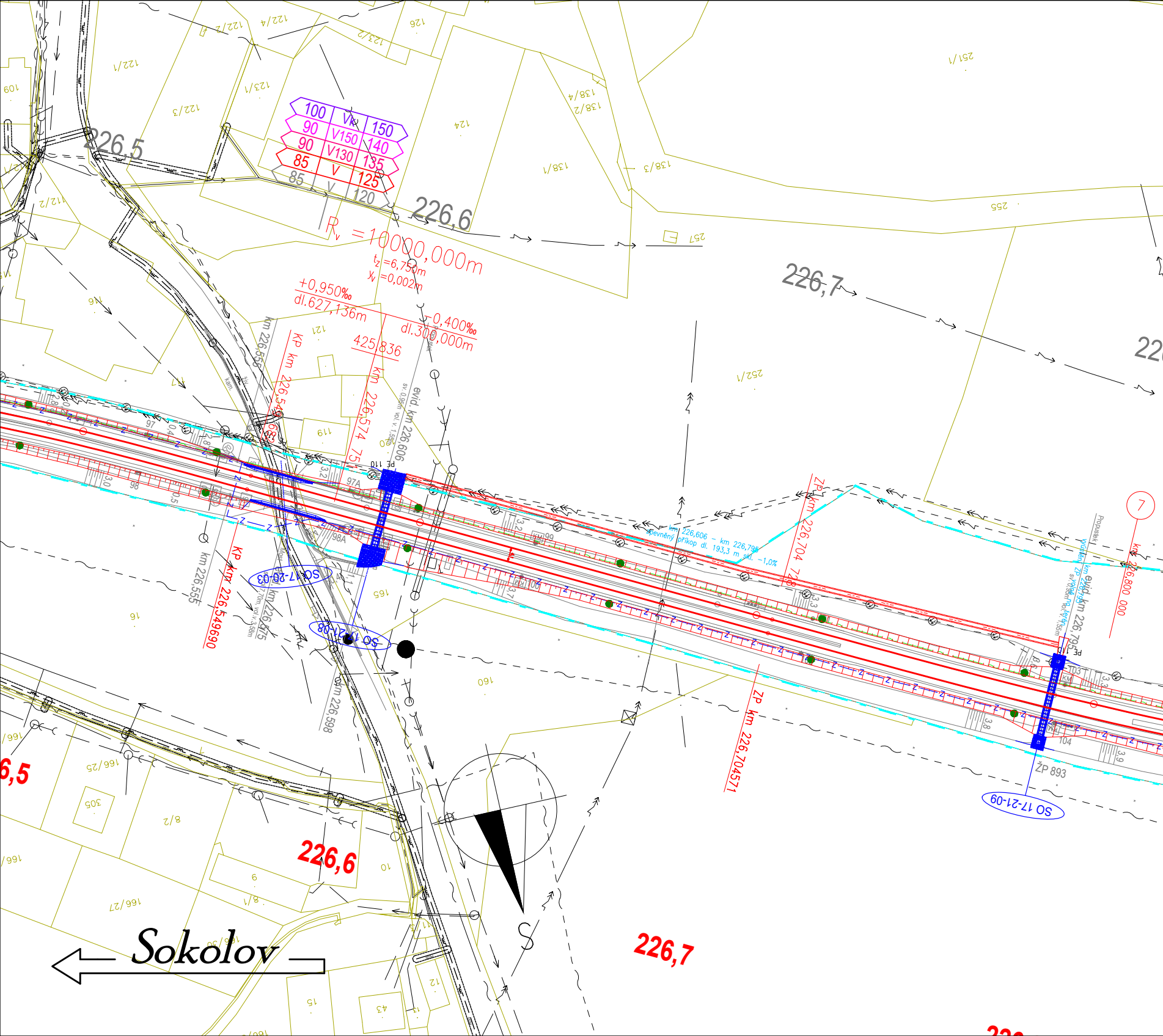
100
V
150
90
V150
140
90
V130
135
85
V
125
85
V
120
226,5
226,6
226,7
R_v =10000,000m
t_z=6,750m
y_v=0,002m
+0,950‰
dl.627,136m
-0,400‰
dl.300,000m
425,836
KP km 226,549690
KP km 226,549690
km 226,555
km 226,555
km 226,574 751
evid. km 226,606
sv. 0,95m vol. v. 1,55m
evid. km 226,575
sv. 7,70m, vol. v. 3,58m
km 226,598
PE 110
97A
98A
97
98
99
103
104
Most
kam.
živ.
km 226,606 – km 226,795
zpevněný příkop dl. 193,3 m skl. -1,0%
ZP km 226,704 728
ZP km 226,704571
ŽP 893
7
km 226,800 000
Propustek
vyústění ZP volně na terén km 226,795
evid. km 226,795
sv. 0,95m vol. v. 1,55m
SO 17-20-03
SO 17-21-08
SO 17-21-09
S
226,5
226,6
226,7
Sokolov
109
122/1
122/2
122/3
122/4
123/1
123/2
126
124
138/1
138/2
138/3
138/4
251/1
252/1
255
257
112/2
116
117
119
121
165
160
91
166/1
166/25
166/27
305
8/2
8/1
9
10
12
15
43

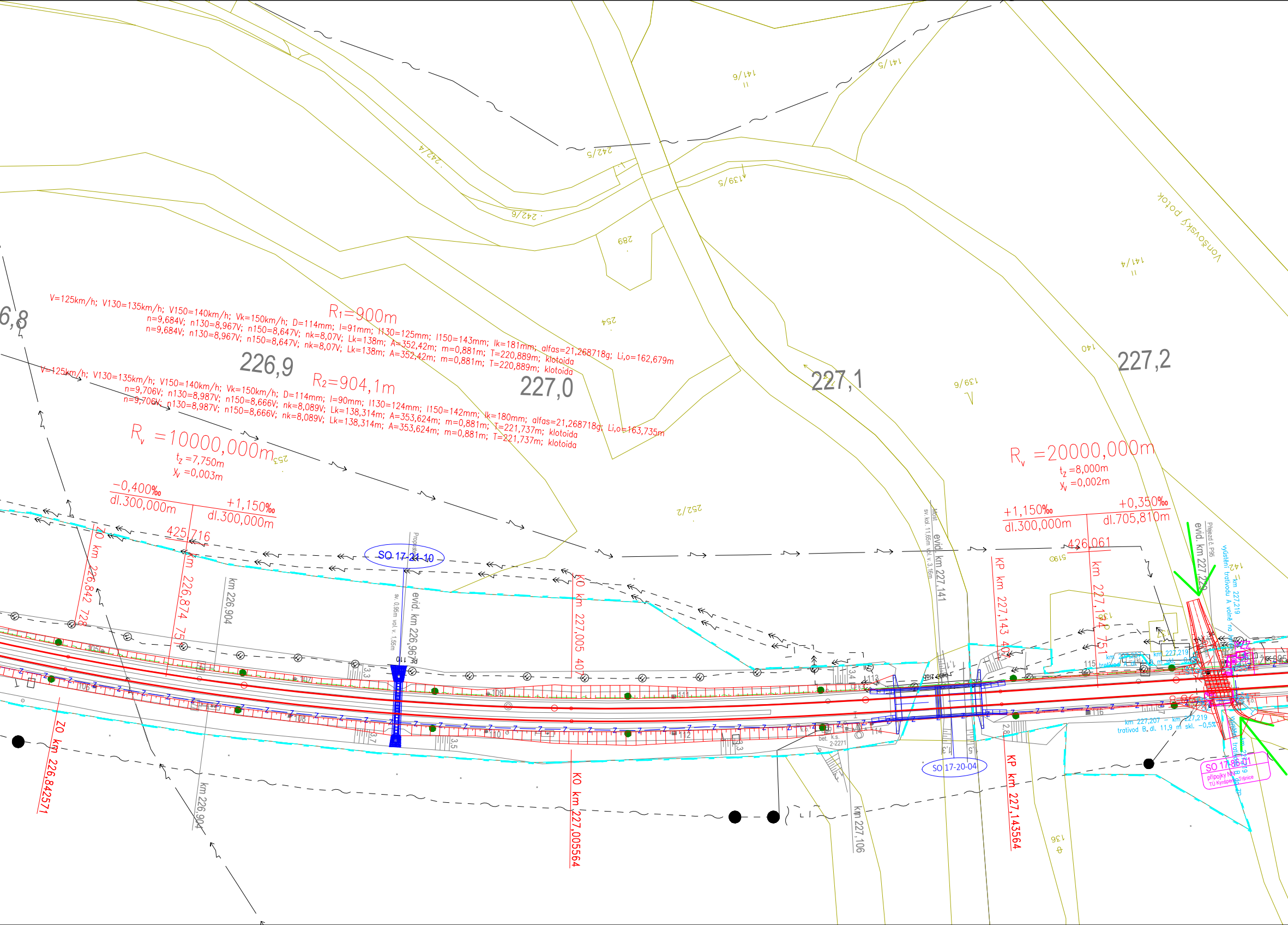
V=125km/h; V130=135km/h; V150=140km/h; Vk=150km/h; D=114mm; I=91mm; I130=125mm; I150=143mm; Ik=181mm; alfas=21,268718g; Li,o=162,679m
n=9,684V; n130=8,967V; n150=8,647V; nk=8,07V; Lk=138m; A=352,42m; m=0,881m; T=220,889m; klotoida
n=9,684V; n130=8,967V; n150=8,647V; nk=8,07V; Lk=138m; A=352,42m; m=0,881m; T=220,889m; klotoida
R1=900m
V=125km/h; V130=135km/h; V150=140km/h; Vk=150km/h; D=114mm; I=90mm; I130=124mm; I150=142mm; Ik=180mm; alfas=21,268718g; Li,o=163,735m
n=9,706V; n130=8,987V; n150=8,666V; nk=8,089V; Lk=138,314m; A=353,624m; m=0,881m; T=221,737m; klotoida
n=9,706V; n130=8,987V; n150=8,666V; nk=8,089V; Lk=138,314m; A=353,624m; m=0,881m; T=221,737m; klotoida
R2=904,1m
6,8
226,9
227,0
227,1
227,2
Rv =10000,000m
tz =7,750m
yv =0,003m
−0,400‰
dl.300,000m
+1,150‰
dl.300,000m
425,716
Rv =20000,000m
tz =8,000m
yv =0,002m
+1,150‰
dl.300,000m
+0,350‰
dl.705,810m
426,061
ZO km 226,842 728
km 226,874 751
km 226,904
SO 17-21-10
Propustek
evid. km 226,967
sv. 0,95m vol. v. 1,55m
PF 110
KO km 227,005 407
ZO km 226,842571
km 226,904
KO km 227,005564
km 227,106
Most
sv. kol. 11,65m vol. v. 3,16m
evid. km 227,141
KP km 227,143 407
km 227,174 751
KP km 227,143564
SO 17-20-04
Přejezd č. P95
evid. km 227,229
vyústění trativodu A volně na terén
km 227,219
km 227,207 – km 227,219
trativod A dl. 11,9 m skl. −0,5%
km 227,207 – km 227,219
trativod B, dl. 11,9 m skl. −0,5%
vyústění trativodu B do ZP
km 227,219
SO 17-86-01
přípojky NN
TÚ Kynšperk – Tršnice
betonový žlab
bet. k.s. 2-2271
Vonšovský potok
242/4
242/5
242/6
141/6
141/5
141/4
139/5
289
254
253
252/2
140
139/6
5190
142
136
138
105
106
107
108
109
110
111
112
113
114
115
116
3,3
3,7
3,5
3,4
3,3
2,8
1,1
1,3
1,5

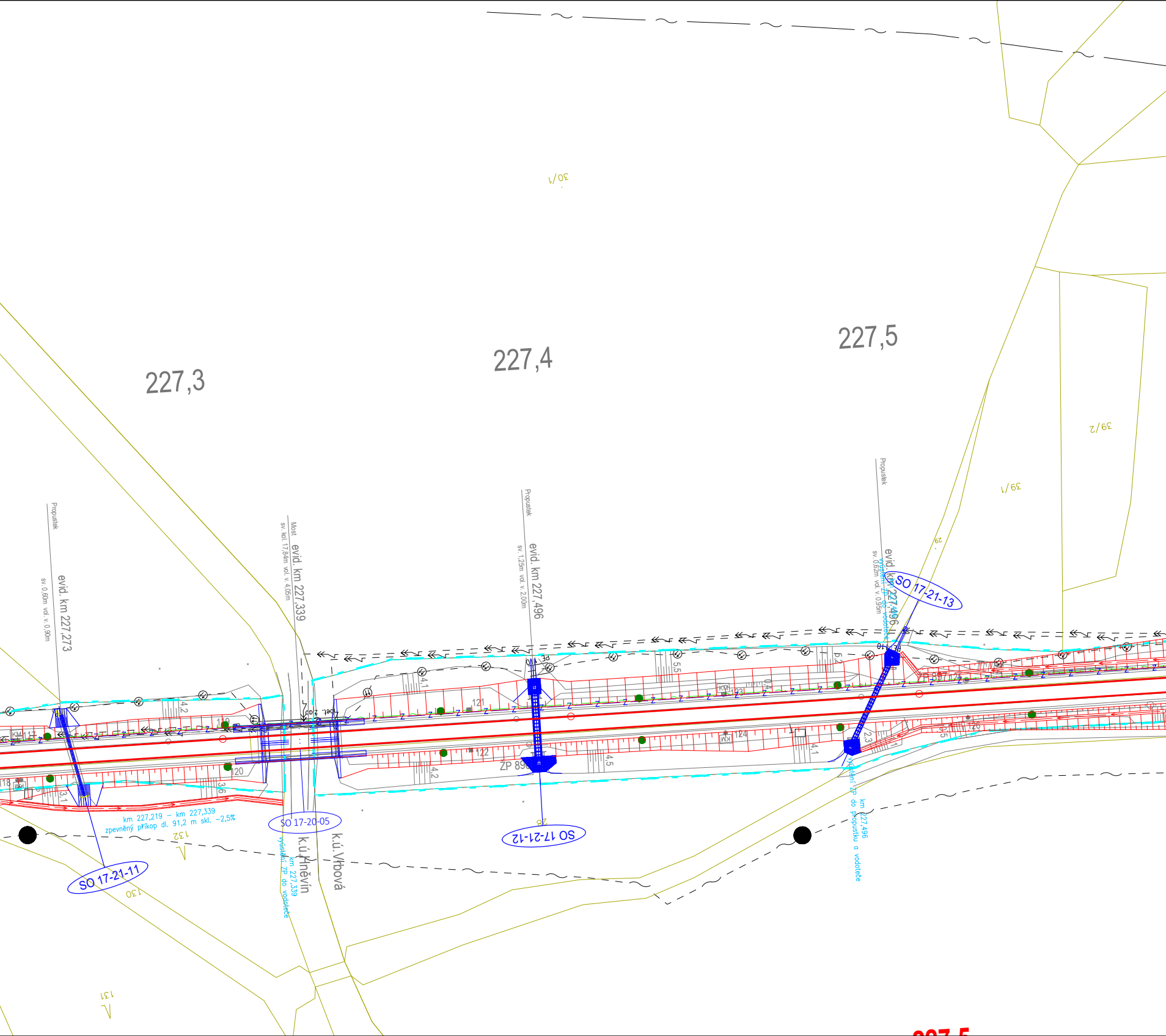
227,3
227,4
227,5
30/1
39/2
39/1
29
Propustek
evid. km 227,273
sv. 0,60m vol. v. 0,90m
Most
evid. km 227,339
sv. kol. 17,84m vol. v. 4,05m
Propustek
evid. km 227,496
sv. 1,25m vol. v. 2,00m
Propustek
evid. km 227,496
sv. 0,62m vol. v. 0,95m
výústění ZP do vodoteče
SO 17-21-13
SO 17-21-12
SO 17-21-11
SO 17-20-05
km 227,219 – km 227,339
zpevněný příkop dl. 91,2 m skl. –2,5%
k.ú.Hněvín
k.ú.Vrbová
km 227,339
výústění ZP do vodoteče
km 227,496
výústění ZP do propustku a vodoteče
ZP 89
ZP 8
117
118
119
120
121
122
123
124
126
4,2
3,1
3,6
4,1
4,2
4,5
5,5
6,2
4,1
2,3
0,5
132
130
131
28
PE 110

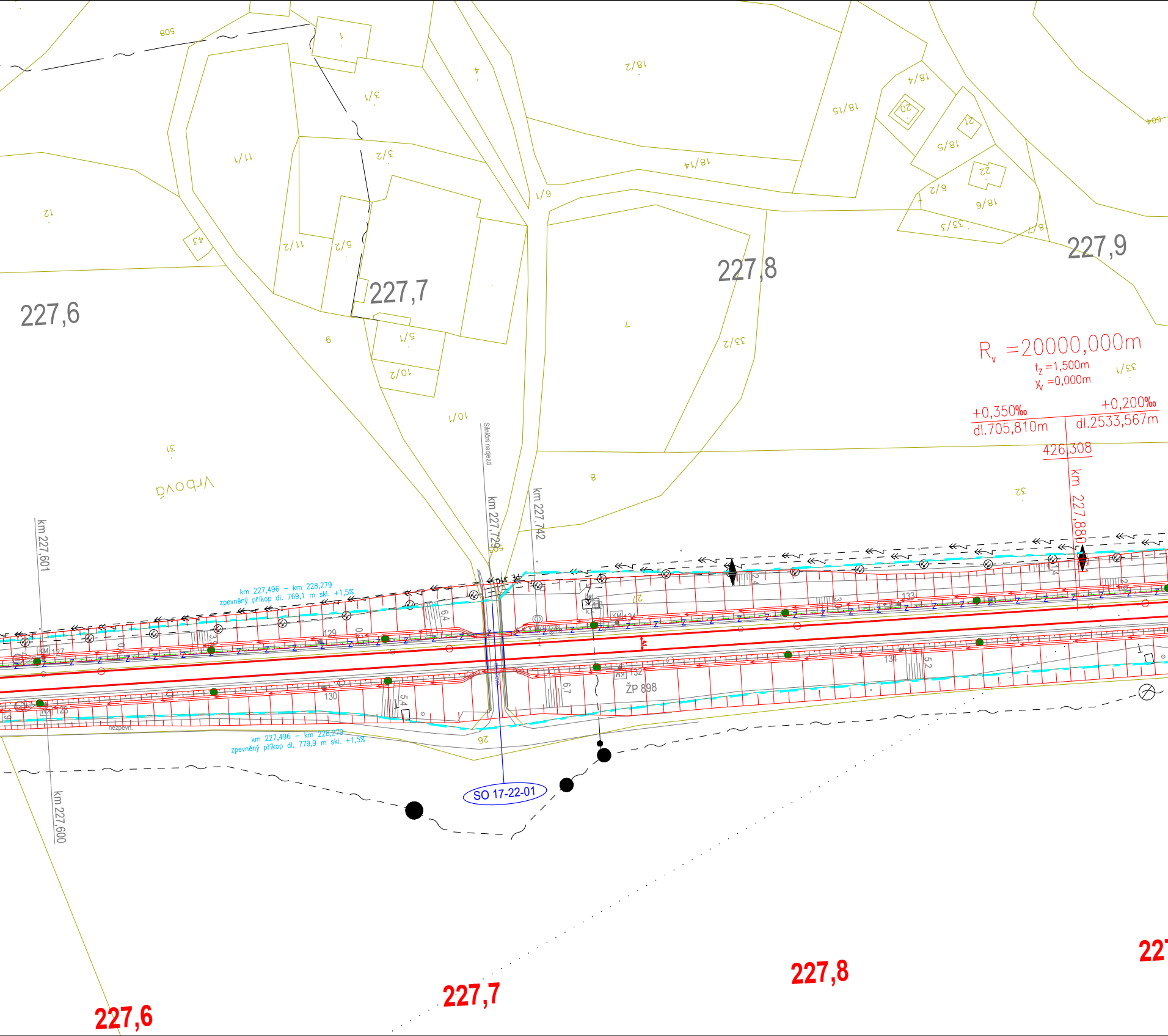
227,6
227,7
227,8
227,9
R$_v$ =20000,000m
t$_z$ =1,500m
x$_v$ =0,000m
+0,350‰
dl.705,810m
+0,200‰
dl.2533,567m
426,308
km 227,880
km 227,601
km 227,600
km 227,729
km 227,742
Silniční nadjezd
Vrbová
km 227,496 – km 228,279
zpevněný příkop dl. 769,1 m skl. +1,5%
km 227,496 – km 228,279
zpevněný příkop dl. 779,9 m skl. +1,5%
SO 17-22-01
ŽP 898
nezpevn.
127
128
129
130
131
132
133
134
3,9
6,4
5,4
6,7
5,2
12
11/1
11/2
3/1
3/2
5/2
5/1
10/2
10/1
9
31
43
808
1
4
18/2
18/15
18/14
18/4
18/5
18/6
6/1
6/2
20
21
22
33/1
33/2
33/3
7
8
26
27
32
604
227,6
227,7
227,8

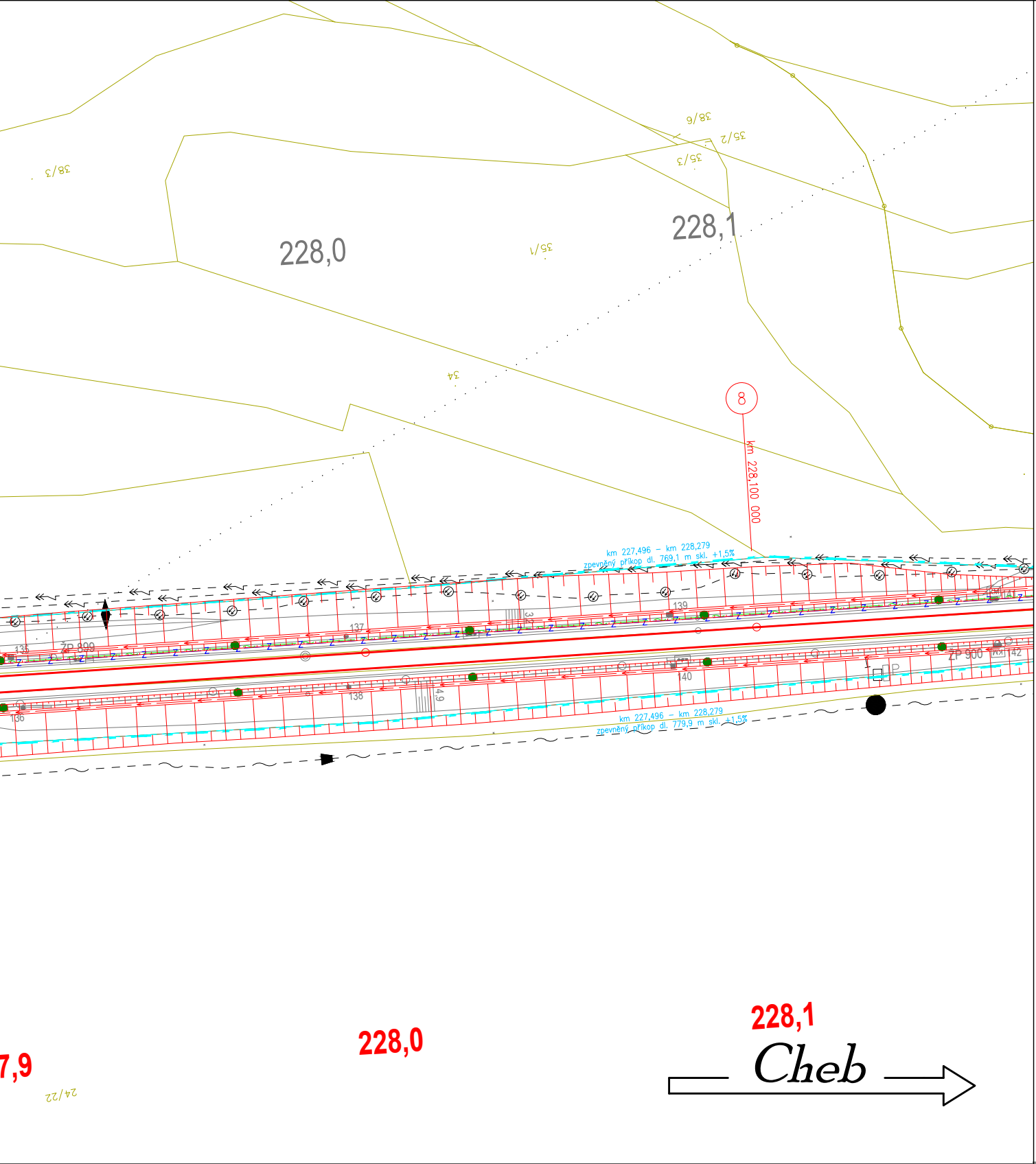
38/3
38/6
35/2
35/3
228,0
228,1
35/1
34
8
km 228,100 000
km 227,496 – km 228,279
zpevněný příkop dl. 769,1 m skl. +1,5%
135
136
137
138
139
140
142
ZP 999
ZP 900
km 227,496 – km 228,279
zpevněný příkop dl. 779,9 m skl. +1,5%
7,9
228,0
228,1
Cheb
24/22

LEGENDA:

- nový železniční svršek
- směrová a výšková úprava stávající koleje
- výhledový stav navazujícího úseku
- demontované koleje
- trativod
- příčný a podélný svod
- nástupiště
- mosty, propustky, zdi
- železniční přejezdy
- pozemní stavební objekty
- ukolejnění kovových konstrukcí
- ●● ● ■ trakční vedení
- zabezpečovací zařízení - návěstidla
- vedení VN, NN, DOO, EOV, osvětlení
- zabezpečovací vedení
- sdělovací vedení
- záplavové území, stoletá voda

- stávající komunikace
- stávající komunikace nové

- ↓ zařízení staveniště

stávající stav:

stávající sítě:

plochy:

🟩
🟪
🟧
⬛
⬜
⬜
▨

hranice drážního pozemku
zaměření stávajícího stavu
katastr

STL plynovod
NN vedení
VN vedení
sdělovací vedení
zabezpečovací vedení
vodovod
kanalizace

zařízení staveniště
nástupiště
budovy
přejezd
komunikace
chodník
demolice

EVROPSKÁ UNIE
Evropské strukturální a investiční fondy
Operační program Doprava

Ministerstvo dopravy
Státní fond dopravní infrastruktury

Orientační schéma:


zast. Nebanice
žst.Kynšperk nad Ohří

Razítko oprávněné osoby:

Podpis: Datum:

Revize:	Datum:	Popis:	Kontroloval:
000	6/2021	definitivní odevzdání	Emil Špaček
001	2/2022	úpravy komunikací	Emil Špaček
002	3/2022	aktualizace	Emil Špaček

Stavebník/Investor:	**Správa železnic, státní organizace**
Adresa:	Dlážděná 1003/7, 110 00 Praha 1
Zástupce investora:	Stavební správa západ
Adresa:	Sokolovská 1995/278, 190 00 Praha 9

SPRÁVA ŽELEZNIC

Zhotovitel stavby:	**SAGASTA s.r.o.**
Adresa:	Novodvorská 1010/14, 142 00, Praha 4 - Lhotka
Kontakt:	T: +420 261 344 100 E: info@sagasta.cz
Zhotovitel objektu:	**SAGASTA s.r.o.**
Adresa:	Novodvorská 1010/14, 142 00, Praha 4 - Lhotka
Kontakt:	T: +420 261 344 100 E: info@sagasta.cz

SAGASTA

Hlavní projektant (HIP):	Specialista:	Odpovědný projektant:	Zpracovatel:
Ing. Adam Rusý	Ing. Adam Rusý	Ing. Adam Rusý	Adam Kovačka Kovačka

Název stavby/akce:	REKONSTRUKCE TRAŤOVÉHO ÚSEKU KYNŠPERK NAD OHŘÍ (VČETNĚ) - TRŠNICE (MIMO)	Označení (S-kód):	S631700074
		Označení zhotovitele:	120 045
Název části:	Situační výkresy	Označení části:	C.3
Název objektu:		Označení objektu/komplexu:	
Název přílohy:	Koordinační situační výkres	Číslo přílohy:	4
		Paré:	

Kraj:	Katastrální území:	TUDU:
Karlovarský	Dolní Pochlovice [678589], Horní Pochlovice [661597], Liboc u KnO [678643], Chotíkov u KnO [678601], Nebanice [701742], Vrbová [701751], Vokov u Třebeně [769576], Chocovice [769525], Doubí u Třebeně [769495]	-

Stupeň dokumentace:		Formáty:	Měřítko:
DUR	6/2021	10xA4	1:1000

S-kód:	Stupeň dokumentace:	Část:	Objekt:	Podobjekt:	Příloha:	Revize:
S 6 3 1 7 0 0 0 7 4	_ D U R X	_ X X X X X	_ X X X X X X X X	_ X X	_ C _ 3 4 X	_ 0 0 2