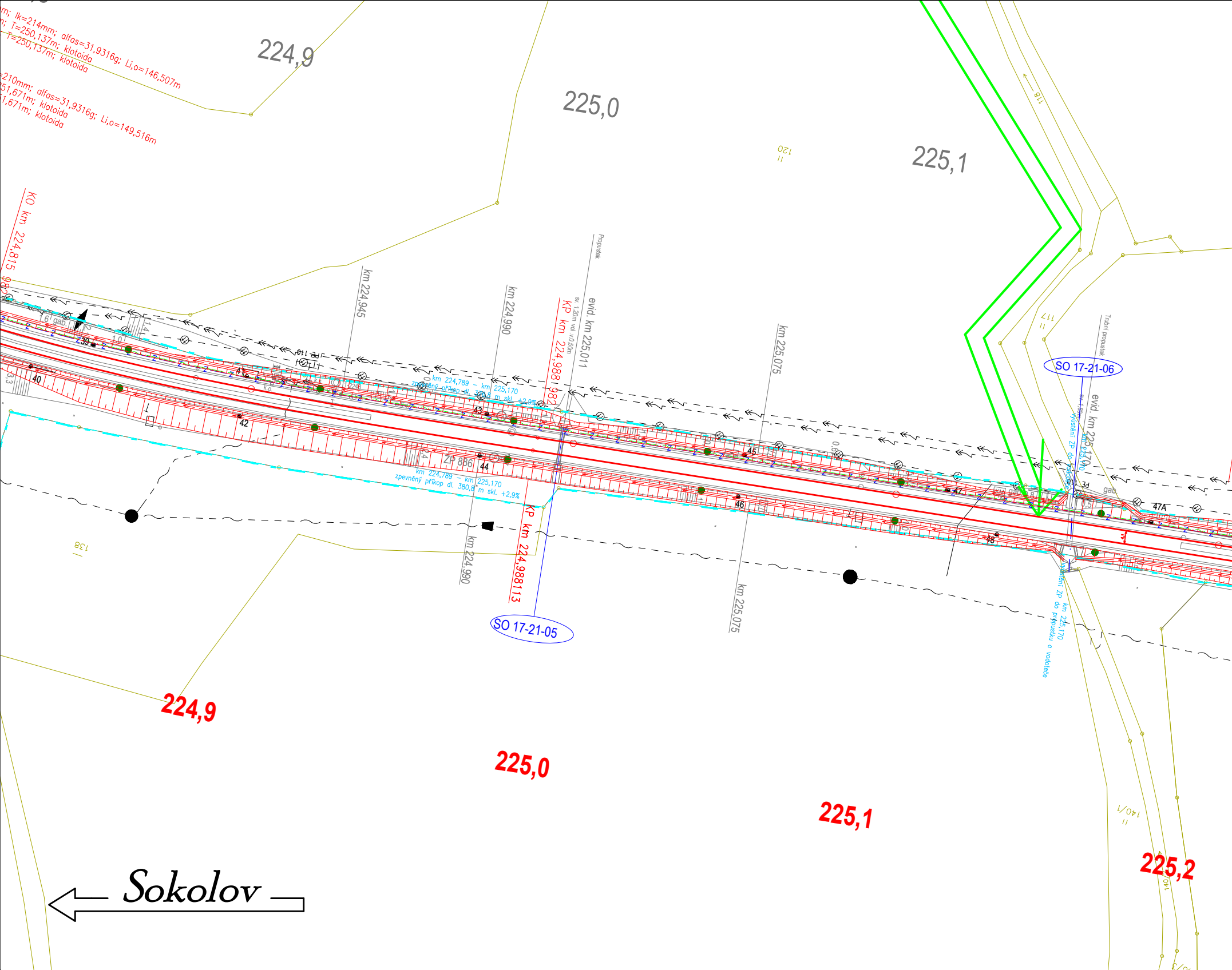
m; lk=214mm; alfas=31,9316g; Li,o=146,507m
n; T=250,137m; klotoida
T=250,137m; klotoida
=210mm; alfas=31,9316g; Li,o=149,516m
51,671m; klotoida
1,671m; klotoida
224,9
225,0
225,1
KO km 224,815
km 224,945
km 224,990
KP km 224,988 982
sv. 1,20m vol. v.0,50m
evid. km 225,011
Propustek
km 225,075
Trubní propustek
SO 17-21-06
evid. km 225,170
výústění ZP do vodoteče
km 225,170
km 224,789 – km 225,170
zpevněný příkop dl. 380,8 m skl. +2,9%
km 224,789 – km 225,170
zpevněný příkop dl. 380,8 m skl. +2,9%
ZP 886
39
40
42
43
44
45
46
47
47A
48
gab.
km 224,990
KP km 224,988113
SO 17-21-05
km 225,075
výústění ZP do propustku a vodoteče
km 225,170
118
120
117
138
140/1
224,9
225,0
225,1
225,2
Sokolov

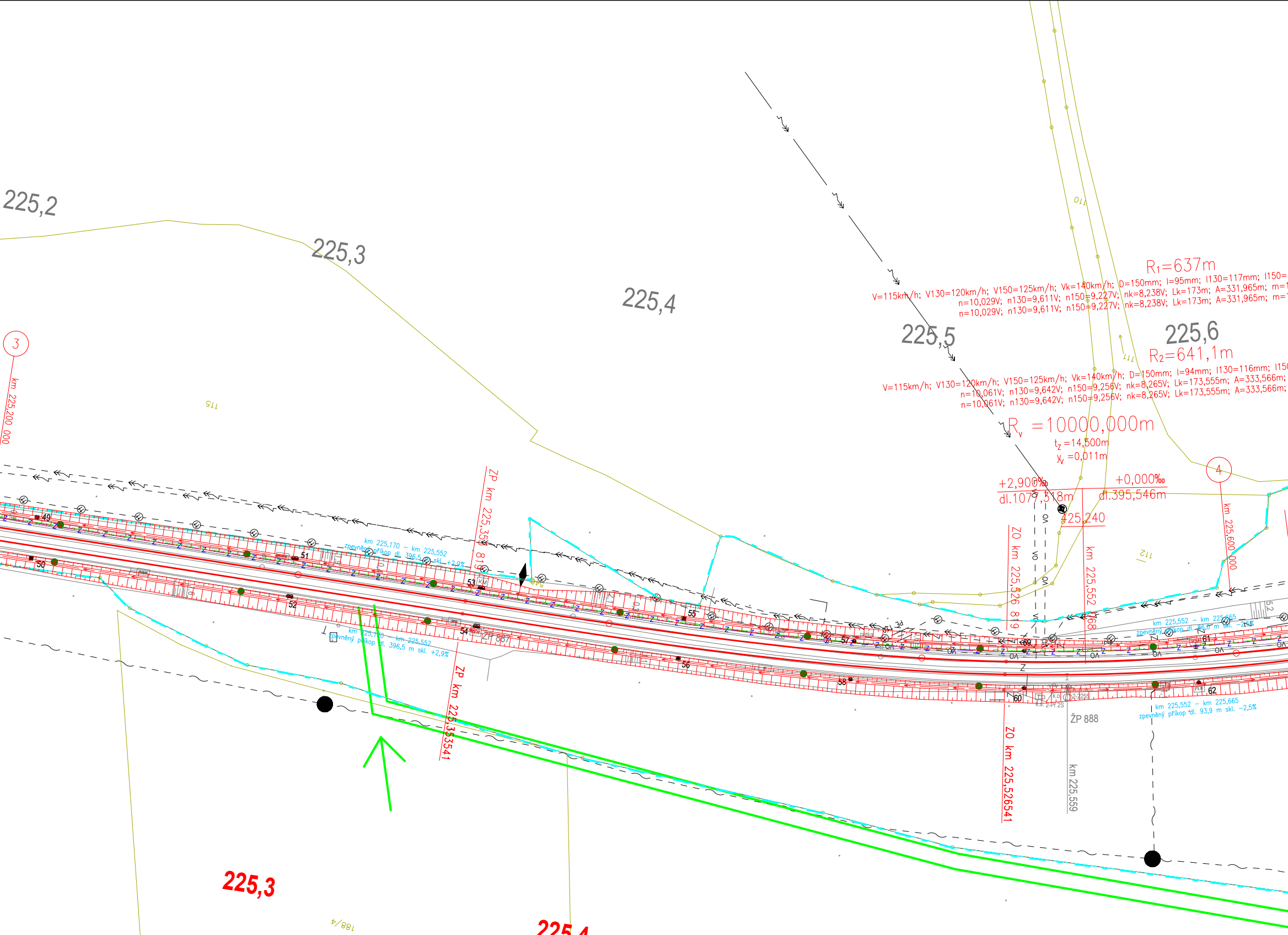
225,2
225,3
225,4
225,5
225,6
R₁=637m
V=115km/h; V130=120km/h; V150=125km/h; Vk=140km/h; D=150mm; I=95mm; I130=117mm; I150=
n=10,029V; n130=9,611V; n150=9,227V; nk=8,238V; Lk=173m; A=331,965m; m=
n=10,029V; n130=9,611V; n150=9,227V; nk=8,238V; Lk=173m; A=331,965m; m=
R₂=641,1m
V=115km/h; V130=120km/h; V150=125km/h; Vk=140km/h; D=150mm; I=94mm; I130=116mm; I150
n=10,061V; n130=9,642V; n150=9,256V; nk=8,265V; Lk=173,555m; A=333,566m;
n=10,061V; n130=9,642V; n150=9,256V; nk=8,265V; Lk=173,555m; A=333,566m;
Rv =10000,000m
tz =14,500m
yv =0,011m
+2,900‰
dl.1077,318m
+0,000‰
dl.395,546m
425,240
3
km 225,200 000
4
km 225,600 000
ZP km 225,353 819
ZP km 225,353541
ZO km 225,526 819
ZO km 225,526541
km 225,552 768
km 225,559
ŽP 887
ŽP 888
km 225,170 – km 225,552 zpevněný příkop dl. 396,5 m skl. +2,9%
km 225,552 – km 225,665 zpevněný příkop dl. 86,6 m skl. –2,5%
km 225,552 – km 225,665 zpevněný příkop dl. 93,9 m skl. –2,5%
49
50
51
52
53
54
55
56
57
58
59
60
61
62
115
110
111
112
188/4
225,3
225,4

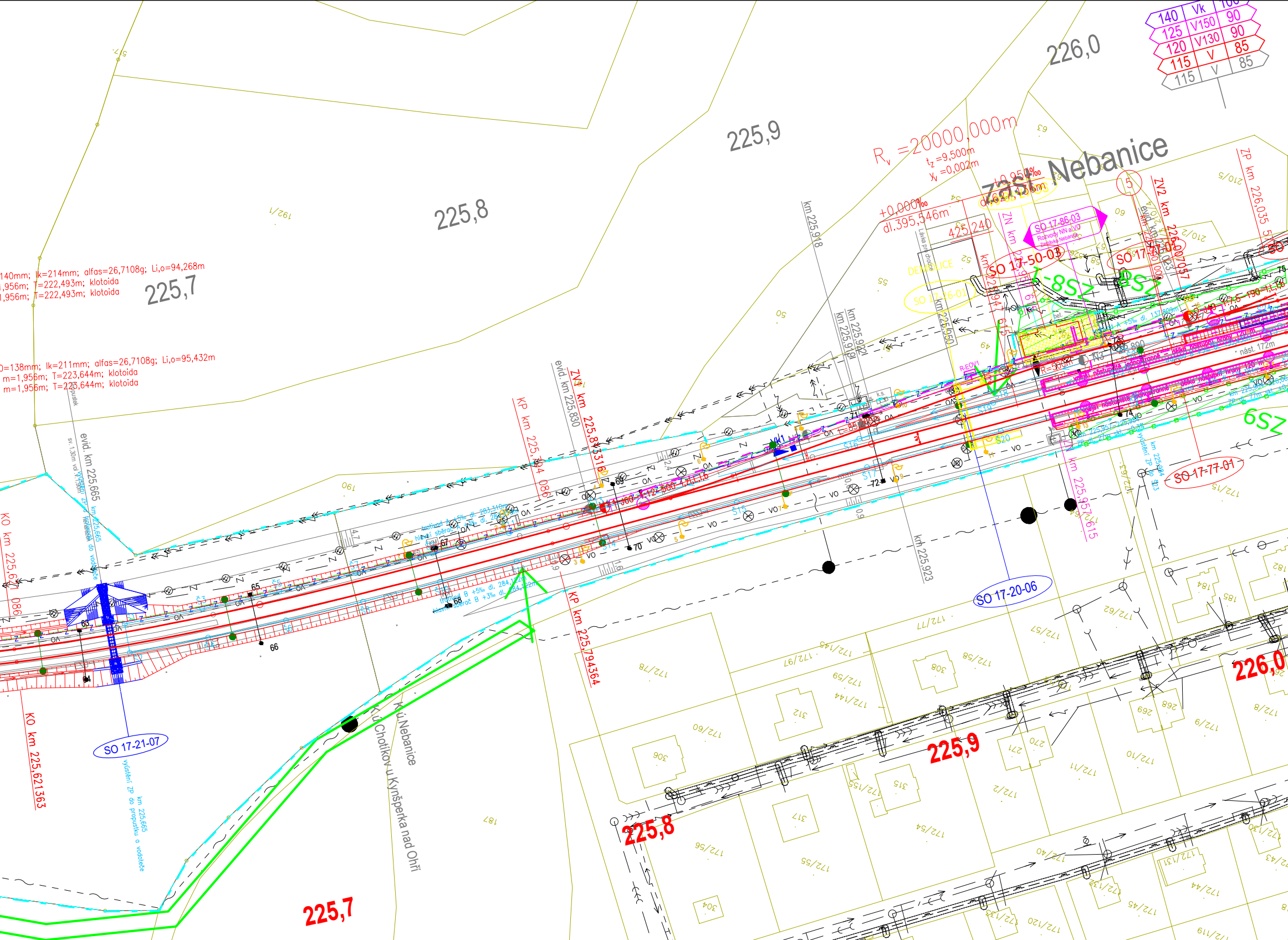
140 Vk 100
125 V150 90
120 V130 90
115 V 85
115 V 85
226,0
225,9
225,8
225,7
R_v =20000,000m
t_z =9,500m
y_v =0,002m
+0,000‰
dl.395,546m
Zast. Nebanice
140mm; lk=214mm; alfas=26,7108g; Li,o=94,268m
,956m; T=222,493m; klotoida
,956m; T=222,493m; klotoida
0=138mm; lk=211mm; alfas=26,7108g; Li,o=95,432m
m=1,956m; T=223,644m; klotoida
m=1,956m; T=223,644m; klotoida
km 225,918
km 225,922
km 225,919
km 225,950
km 225,923
km 225,957615
DEMOLICE
SO 17-50-03
SO 17-86-03
Rozvody NN a VO
Zastávka Nebanice
SO 17-76-01
SO 17-77-01
SO 17-20-06
SO 17-21-07
výústění ZP do propustku a vodoteče km 225,665
evid. km 225,665
evid. km 225,830
KO km 225,621363
KO km 225,621 086
KP km 225,794 086
KP km 225,794364
ZV km 225,833160
ZP km 226,035
ZV2 km 226,007057
nást. 172m
6SZ
8SZ
9SZ
k.ú.Nebanice
k.ú.Chotíkov u Kynšperka nad Ohří
192/1
190
187
210/5
210/2
172/78
172/77
172/57
172/62
172/60
172/97
172/145
172/58
172/59
172/144
172/56
172/55
172/54
172/2
172/11
172/10
172/9
172/8
172/15
172/40
172/133
172/131
172/44
172/45
172/120
172/43
312
306
308
313
317
304
269
268
271
270
184
185
182

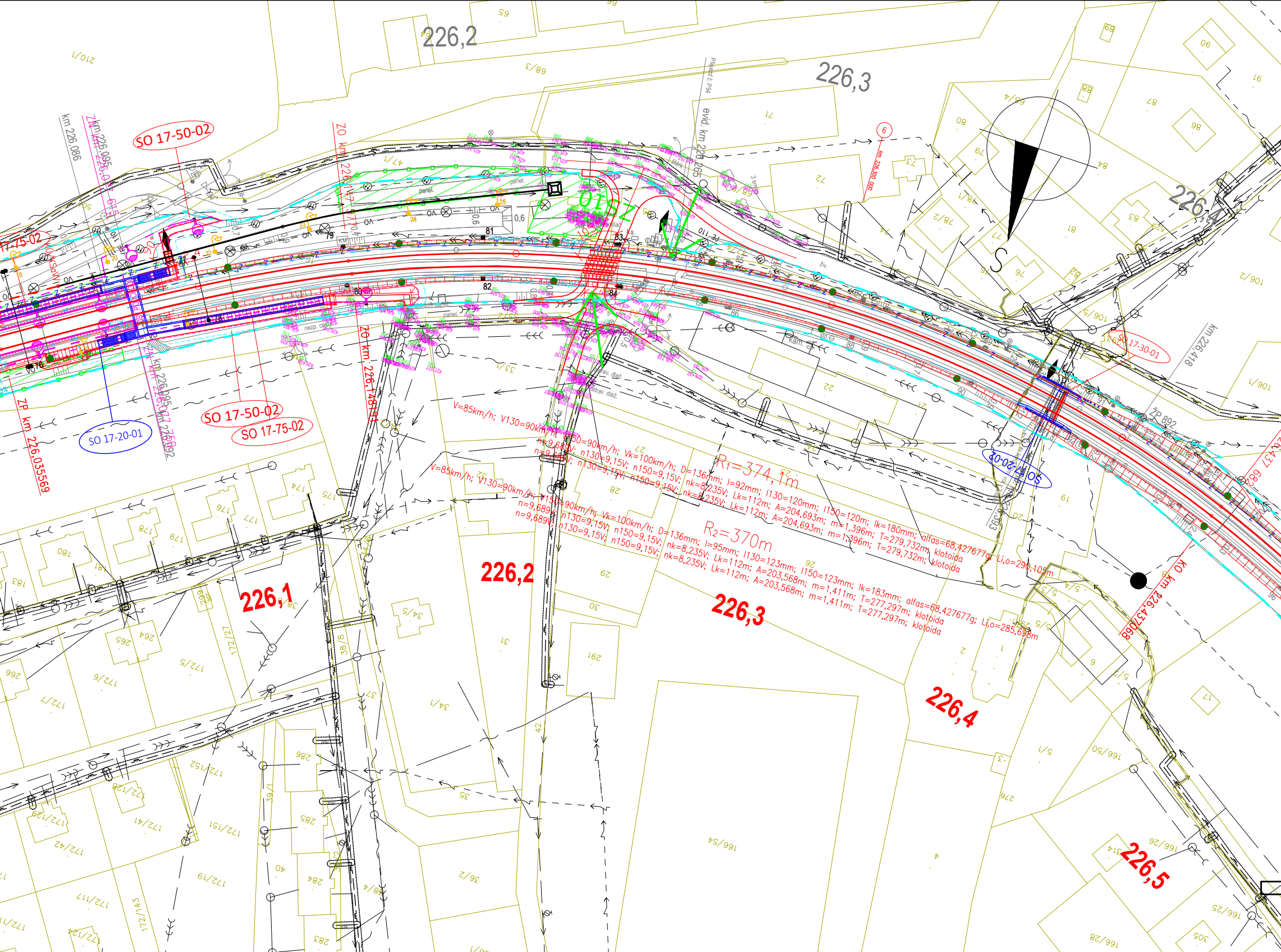
226,2
226,3
226,4
226,1
226,2
226,3
226,4
226,5
SO 17-50-02
SO 17-50-02
SO 17-75-02
SO 17-20-01
SO 17-30-01
SO 17-20-02
km 226,086
km 226,095
ZO km 226,147
ZO km 226,146
ZP km 226,035569
KO km 226,437068
km 226,418
evid. km 226,265
km 226,300 000
ŽP 892
OTEZ
V=85km/h; V130=90km/h; V150=90km/h; Vk=100km/h; D=136mm; I=92mm; I130=120mm; I150=120m; Ik=180mm; alfas=68,427677g; Li,o=290,105m
n=9,689V; n130=9,15V; n150=9,15V; nk=8,235V; Lk=112m; A=204,693m; m=1,396m; T=279,732m; klotoida
R1=374,1m
V=85km/h; V130=90km/h; V150=90km/h; Vk=100km/h; D=136mm; I=95mm; I130=123mm; I150=123mm; Ik=183mm; alfas=68,427677g; Li,o=285,698m
n=9,689V; n130=9,15V; n150=9,15V; nk=8,235V; Lk=112m; A=203,568m; m=1,411m; T=277,297m; klotoida
R2=370m
panel.
nezp. cesta
zatrav. dlaž.
kam.
živ.
PE 110
0,6
79
80
81
82
83
84
85
86
88
90
6

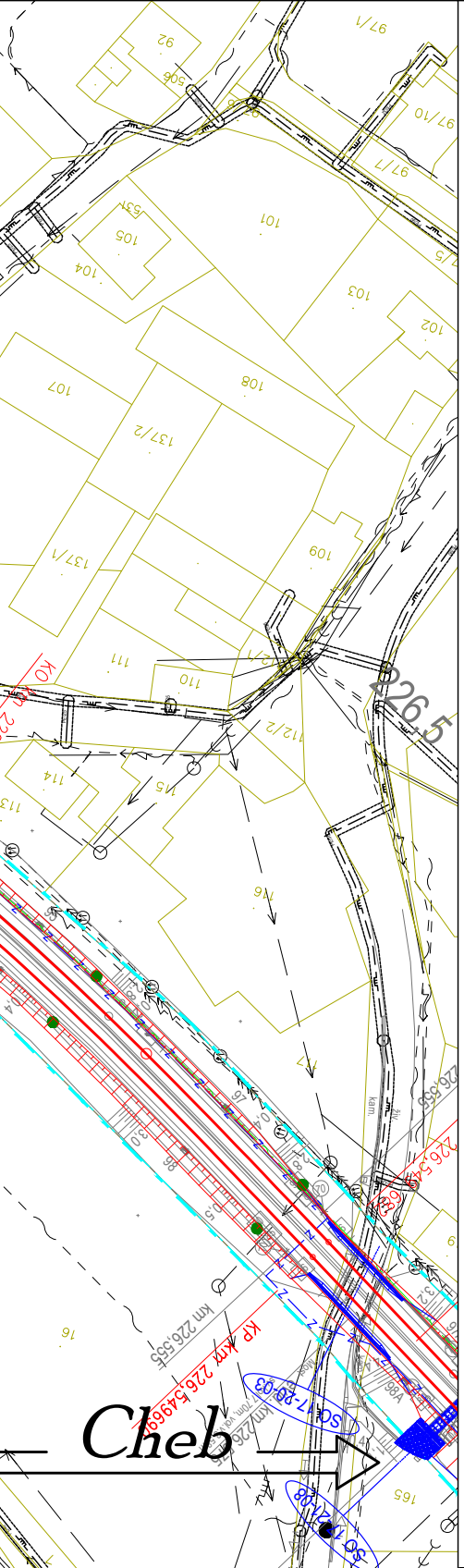
Cheb
226,5
KP km 226,549669
km 226,555
SO 17-20-03
SO 17-21-08
165
16
107
108
109
101
103
104
105

LEGENDA:

- nový železniční svršek
- směrová a výšková úprava stávající koleje
- výhledový stav navazujícího úseku
- demontované koleje
- trativod
- příčný a podélný svod
- nástupiště
- mosty, propustky, zdi
- železniční přejezdy
- pozemní stavební objekty
- ukolejnění kovových konstrukcí
- trakční vedení
- zabezpečovací zařízení - návěstidla
- vedení VN, NN, DOO, EOV, osvětlení
- zabezpečovací vedení
- sdělovací vedení
- záplavové území, stoletá voda
- stávající komunikace
- stávající komunikace nové
- zařízení staveniště

stávající stav:

- hranice drážního pozemku
- zaměření stávajícího stavu
- katastr

stávající sítě:

- STL plynovod
- NN vedení
- VN vedení
- sdělovací vedení
- zabezpečovací vedení
- vodovod
- kanalizace

plochy:

- zařízení staveniště
- nástupiště
- budovy
- přejezd
- komunikace
- chodník
- demolice

EVROPSKÁ UNIE
Evropské strukturální a investiční fondy
Operační program Doprava

Ministerstvo dopravy
Státní fond dopravní infrastruktury

Orientační schéma:

zast. Nebanice
žst.Kynšperk nad Ohří

Razítko oprávněné osoby:

Podpis: Datum:

Revize:	Datum:	Popis:	Kontroloval:
000	6/2021	definitivní odevzdání	Emil Špaček
001	2/2022	úpravy komunikací	Emil Špaček
002	3/2022	aktualizace	Emil Špaček

Stavebník/Investor:	**Správa železnic, státní organizace**
Adresa:	Dlážděná 1003/7, 110 00 Praha 1
Zástupce investora:	Stavební správa západ
Adresa:	Sokolovská 1995/278, 190 00 Praha 9

SPRÁVA ŽELEZNIC

Zhotovitel stavby:	**SAGASTA s.r.o.**
Adresa:	Novodvorská 1010/14, 142 00, Praha 4 - Lhotka
Kontakt:	T: +420 261 344 100 E: info@sagasta.cz
Zhotovitel objektu:	**SAGASTA s.r.o.**
Adresa:	Novodvorská 1010/14, 142 00, Praha 4 - Lhotka
Kontakt:	T: +420 261 344 100 E: info@sagasta.cz

SAGASTA

Hlavní projektant (HIP):	Specialista:	Odpovědný projektant:	Zpracovatel:
Ing. Adam Rusý	Ing. Adam Rusý	Ing. Adam Rusý	Adam Kovačka Kovačka

Název stavby/akce:	REKONSTRUKCE TRAŤOVÉHO ÚSEKU KYNŠPERK NAD OHŘÍ (VČETNĚ) - TRŠNICE (MIMO)		Označení (S-kód): S631700074 Označení zhotovitele: 120 045
Název části:	Situační výkresy		Označení části: C.3
Název objektu:			Označení objektu/komplexu:
Název přílohy:	Koordinační situační výkres		Číslo přílohy: 3
Kraj: Karlovarský	Katastrální území: Dolní Pochlovice [678589], Horní Pochlovice [661597], Liboc u KnO [678643], Chotíkov u KnO [678601], Nebanice [701742], Vrbová [701751], Vokov u Třebeně [769576], Chocovice [769525], Doubí u Třebeně [769495]	TUDU: -	Paré:
Stupeň dokumentace: DUR	6/2021	Formáty: 10xA4	Měřítko: 1:1000

S-kód:	Stupeň dokumentace:	Část:	Objekt:	Podobjekt:	Příloha:	Revize:
S 6 3 1 7 0 0 0 7 4	_ D U R X	_ X X X X X	_ X X X X X X X X	_ X X	_ C _ 3 3 X	_ 0 0 2