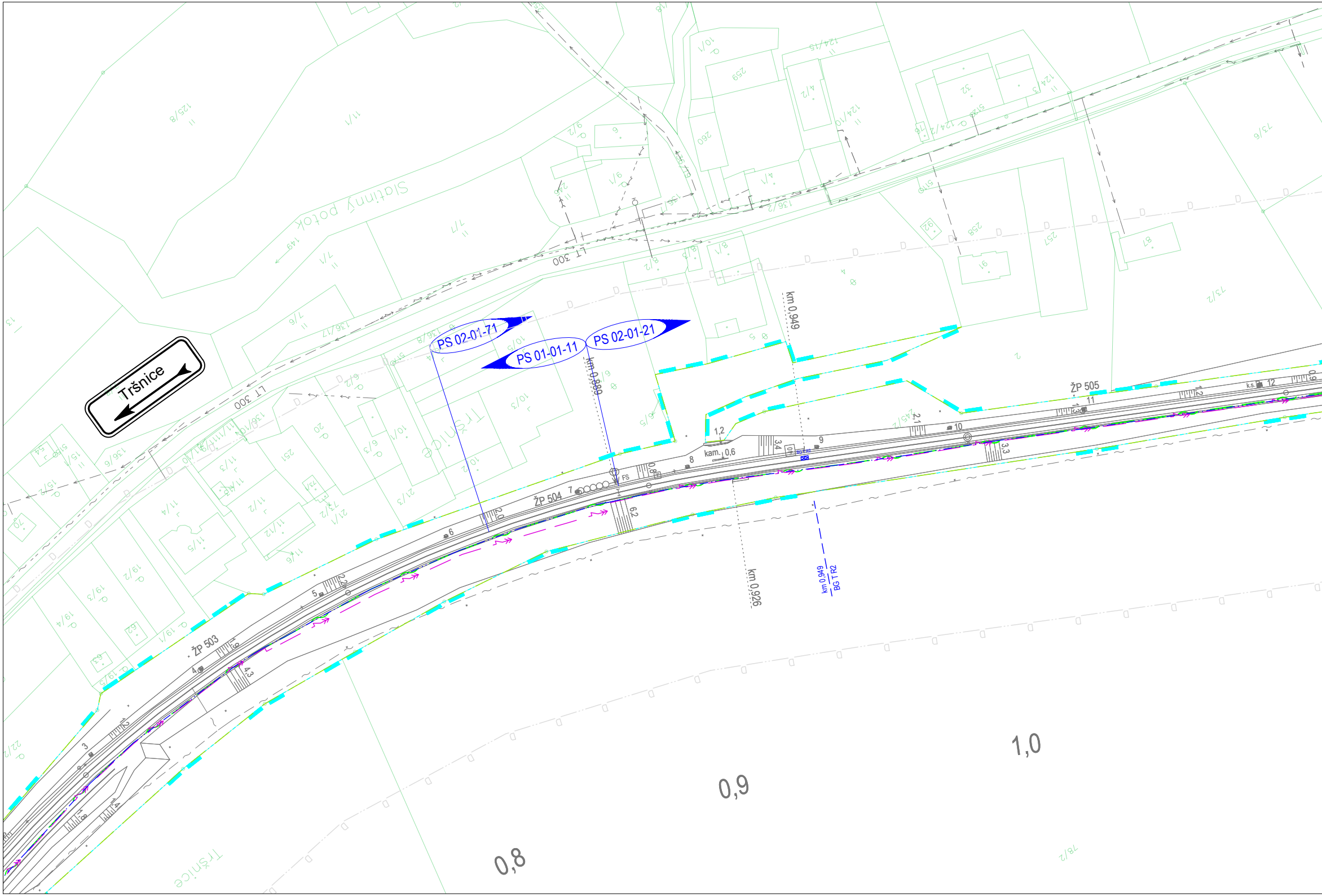
Tršnice
PS 02-01-71
PS 01-01-11
PS 02-01-21
km 0,949
km 0,889
km 0,926
km 0,949
BG T R2
Slatinný potok
LT 300
LT 300
ŽP 503
ŽP 504
ŽP 505
kam. 0,6
1,2
FS
k.s.
Tršnice
Tršnice
0,8
0,9
1,0

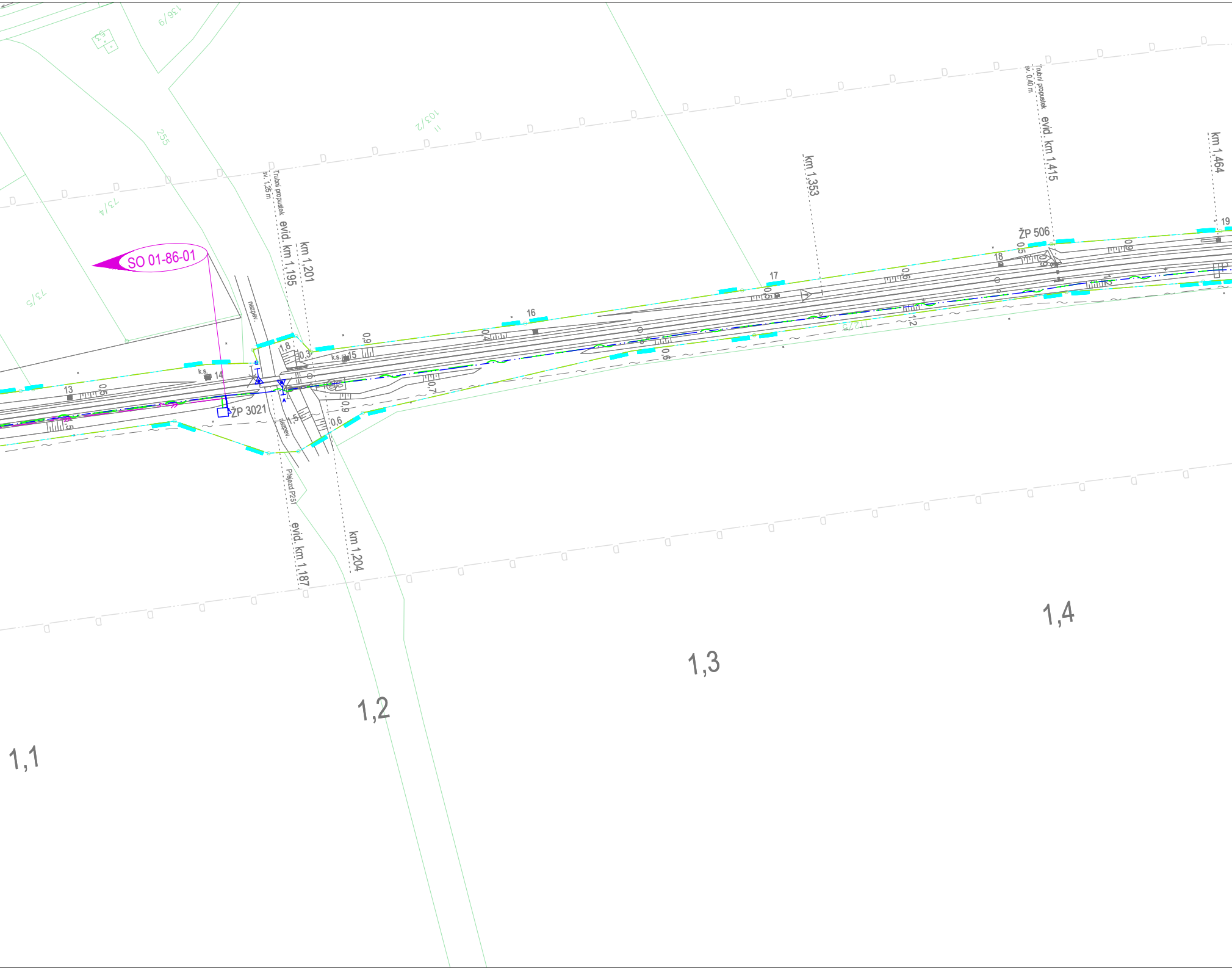
136/9
255
103/2
73/4
73/5
SO 01-86-01
Trubní propustek sv. 1,25 m
evid. km 1,195
km 1,201
nezpev.
k.s.
13
14
15
16
17
18
19
ŽP 3021
ŽP 506
Přejezd P251
evid. km 1,187
km 1,204
km 1,353
Trubní propustek sv. 0,40 m
evid. km 1,415
km 1,464
1,1
1,2
1,3
1,4


PS 02-02-52
PS 02-02-51
km 1,590
ŽP 3020
20
21K
Př F S
21
ŽP 507
22
k.ú. Tršnice
k.ú. Dlouhé Mosty
Trubní propustek
sv. 0,40 m
evid. km 1,770
ŽP 508
23
23K
24
BG T An1
BG T An2
112/4
km 1,616
BG T An1
km 1,783
BG T An2
k.ú. Tršnice
k.ú. Horní Ves u Třebeně
1,5
1,6
1,7
1,8

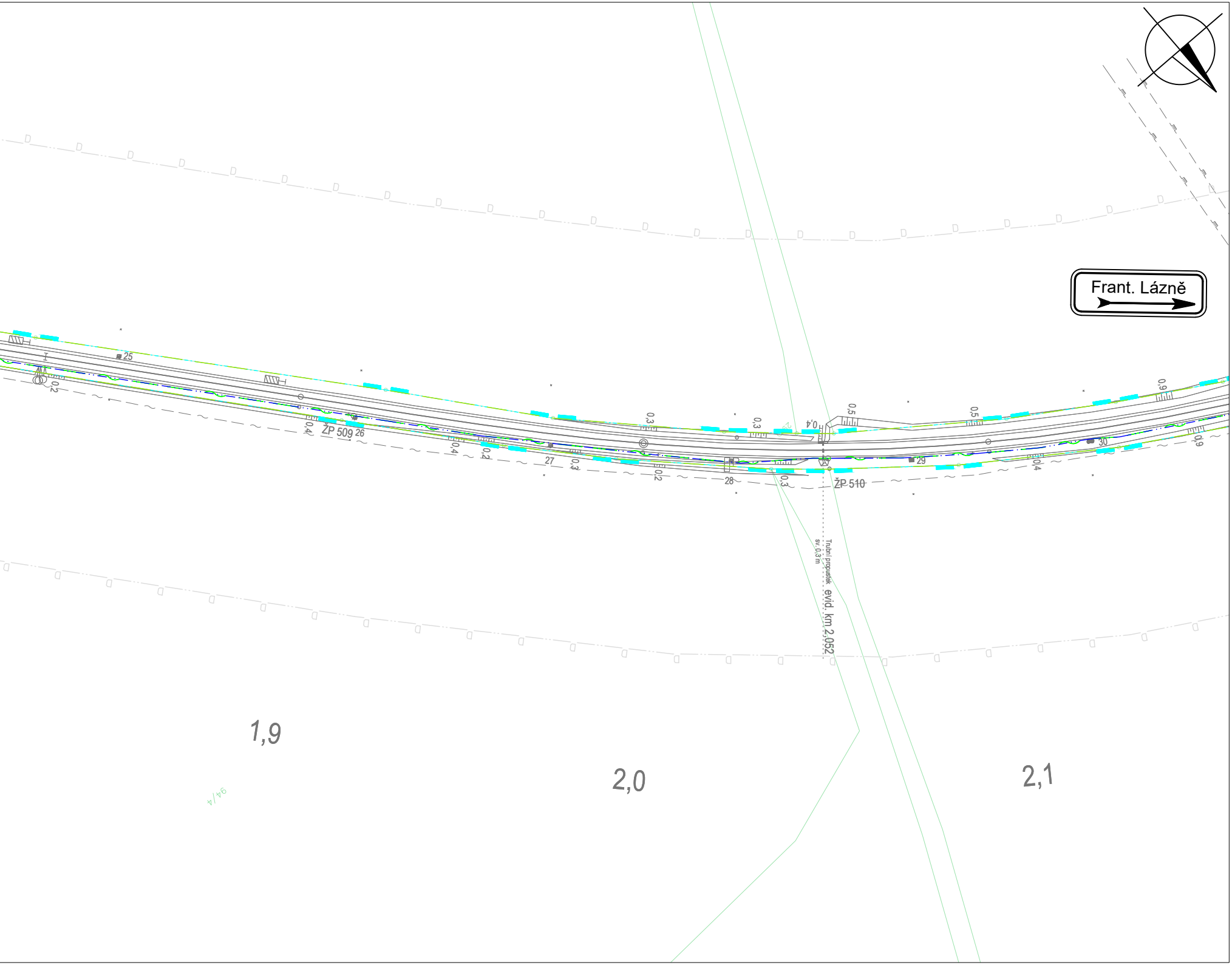
Frant. Lázně
25
ŽP 509
26
27
28
29
30
ŽP 510
Trubní propustek
sv. 0,3 m
evid. km 2,052
0,2
0,4
0,4
0,2
0,3
0,2
0,3
0,3
0,4
0,5
0,5
0,4
0,9
0,9
1,9
2,0
2,1
94/4

seznam provozních souborů:
PS 01-01-11 ŽST Tršnice, úvazka TZZ
PS 02-01-21 ŽST Tršnice - Františkovy Lázně, TZZ
PS 02-01-71 Tršnice - Františkovy Lázně, ETCS
PS 02-02-51 Tršnice - Františkovy Lázně, TK
PS 02-02-52 Tršnice - Františkovy Lázně, optické kabely

seznam stavebních objektů:
SO 01-86-01 ŽST Tršnice, přípojka NN pro PZS P251

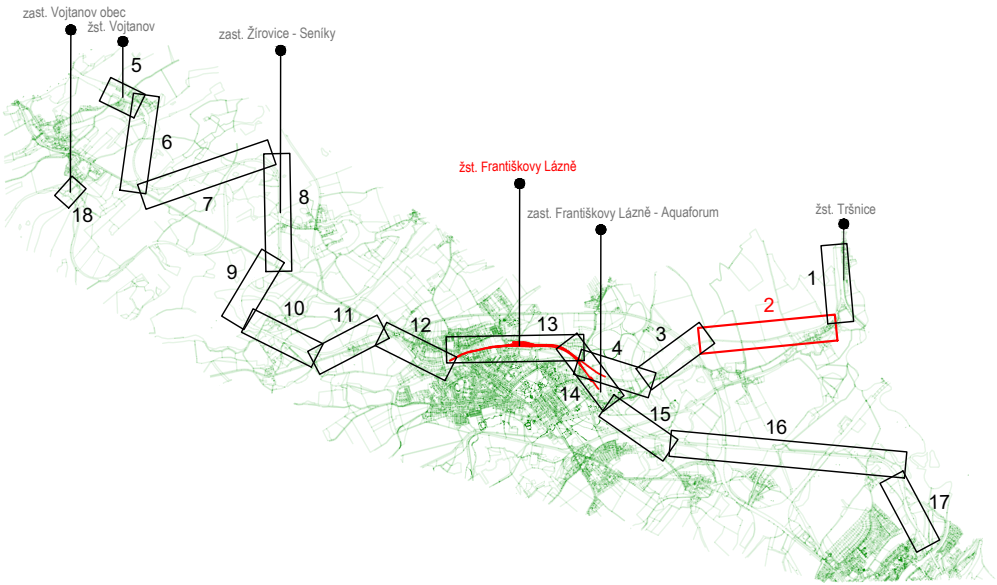
zast. Vojtanov obec
žst. Vojtanov
zast. Žírovice - Seníky
žst. Františkovy Lázně
zast. Františkovy Lázně - Aquaforum
žst. Tršnice
1
2
3
4
5
6
7
8
9
10
11
12
13
14
15
16
17
18

LEGENDA:

železniční svršek a spodek:
nový železniční svršek
související stavby
provizorní železniční svršek
směrová a výšková úprava stávající koleje
stávající ponechané koleje
demolice konstrukcí
trativody
vsakovací žebra
svodná potrubí
hrana železničního spodku, nástupiště, přejezdů
šrafy, popis

ostatní stavební objekty:
mosty, propustky, zdi
tunely
pozemní komunikace
pozemní stavby
protihlukové stěny (PHS)
trakční stožáry

nové inženýrské sítě:
el. vedení VVN, aj.
el. vedení VN, DOÚO, EOV, aj.
el. vedení NN, VO, aj.
přeložky kabelů zabezpečovacího zařízení
sdělovací vedení
VTL plynovod
STL plynovod
NTL plynovod
vodovod
kanalizace jednotná
kanalizace dešťová
kanalizace splašková

navrhované sítě související stavby:
el. vedení VN, DOÚO, EOV, aj.
el. vedení NN, VO, aj.
kanalizace dešťová
vodovod

stávající stav:
hranice drážního pozemku
zaměření stávajícího stavu
katastr
budoucí obvod dráhy
obvod stavby
D D stávající / nové ochranné pásmo dráhy
hranice drážního pozemku Správy železnic
hranice pozemku Českých drah, a.s.

stávající inženýrské sítě:
VTL plynovod
STL plynovod
NTL plynovod
plynovodní přípojka
el. vedení VVN nadzemní
el. vedení VN nadzemní
el. vedení VN podzemní
el. vedení NN nadzemní
el. vedení NN podzemní
VO el. vedení VO podzemní
el. vedení EOV podzemní
el. vedení
vodovod
kanalizace jednotná
kanalizace splašková
kanalizace dešťová
stoka, kanalizace
tepelné potrubí
sdělovací vedení nadzemní
sdělovací vedení podzemní
OPT spojové vedení optické
zabezpečovací vedení

zařízení staveniště:
▨ plocha zařízení staveniště
➡ přístupy na staveniště

navržené plochy:
🟥 nástupiště, panely přejezdů
🟪 pozemni komunikace (chodniky)
⬜ pozemní komunikace (silnice)

REVIZE	OBSAH REVIZE	DATUM REVIZE	ČÍSLO PARÉ:
000	Definitivní odevzdání dokumentace	12/2022	

SOUŘADNICOVÝ S-JTSK, VÝŠKOVÝ SYSTÉM Bpv

OBJEDNATEL:
SPRÁVA ŽELEZNIC
SPRÁVA ŽELEZNIC,
státní organizace
DLÁŽDĚNÁ 1003/7
110 00 PRAHA 1 - NOVÉ MĚSTO

ZHOTOVITEL:
AFRY
AFRY CZ s.r.o.
MAGISTRŮ 1275/13
140 00 PRAHA 4
tel.: +420 277 005 500
www.afry.cz

HLAVNÍ INŽENÝR PROJEKTU:	ZODPOVĚDNÝ PROJEKTANT:	VYPRACOVAL:	KONTROLOVAL:
Ing. VLADISLAV ŠEFL	Ing. DAVID NOVÁK	Balážová HENRIETA BALÁŽOVÁ	Ing. ALEŠ SVOBODA

NÁZEV PROJEKTU:

MODERNIZACE ŽST FRANTIŠKOVY LÁZNĚ

ČÁST:

C.3 KOORDINAČNÍ SITUAČNÍ VÝKRES

PŘÍLOHA:

KOORDINAČNÍ SITUACE KM 0,700 - 2,100

DATUM:	12/2022	ČÁST DOKUMENTACE:	ČÍSLO PŘÍLOHY:
STUPEŇ:	DUR	C.3	02
MĚŘÍTKO:	1:1000		
POČET FORMÁTŮ:	9 x A4		
Č. ZAKÁZKY:	2017/0066		
S-KÓD:	S631500695		