



STÁTNÍ POZEMKOVÝ ÚŘAD

Sídlo: Husinecká 1024/11a, 130 00 Praha 3 - Žižkov, IČO: 01312774, DIČ: CZ 01312774
Odbor vodohospodářských staveb

Váš dopis zn.: MČ-Sb-0868-2022
Ze dne: 01. 11. 2022
Naše značka: SPU 411913/2022
Spisová zn.: SZ SPU 075866/2020

Vyřizuje: Ing. Purkrábek, Ing. Kašpírková
Tel.: 606 608 835
ID DS: z49per3
E-mail: t.purkrabek@spucr.cz

PRAGOPROJEKT, a.s.
Středisko majetkoprávních činností
K Ryšance 1668/16
147 54 Praha 4
ID DS: 4kifr54

Datum: 06. 12. 2022

VIJÁDRĚNÍ K ZÁMĚRU STAVBY „D6 OLŠOVÁ VRATA – ŽALMANOV“ – AKTUALIZACE DÚR 2021, ÚZEMNÍ ŘÍZENÍ

Dopisem ze dne 1. 11. 2022 jste požádali Státní pozemkový úřad (dále jen „SPÚ“) v zastoupení stavebníka (navrhovatele), kterým je Ředitelství silnic a dálnic ČR, Správa Karlovy Vary, o vydání vyjádření pro účely územního řízení na akci „D6 Olšová Vrata – Žalmanov“, aktualizace DÚR 2021

K žádosti byly přiloženy vybrané části dokumentace v listinné podobě a dále kompletní dokumentace na CD nosiči ve formátu .pdf. Dokumentace byla vypracována Vaší společností pod názvem „D6 Olšová Vrata – Žalmanov, aktualizace DÚR 2021“ pod číslem zakázky 21-308-0-000 v srpnu 2022, hlavní inženýr projektu je Ing. Pavel Šlapa.

Předmětem projektové dokumentace k územnímu rozhodnutí je přestavba silnice I/6 v úseku mezi Bochovem a Olšovými Vraty. Stavba dálnice D6 Olšová Vrata – Žalmanov se nachází na území Karlovarského kraje, v katastrálním území Olšová Vrata, Andělská Hora, Žalmanov, Horní Tašovice a Bochov. Veřejně prospěšná stavba dálnice D6 Olšová Vrata – Žalmanov je liniovou stavbou dopravní infrastruktury včetně všech souvisejících stavebních objektů.

Pro potřebu územního řízení vydal SPÚ dne 19. 7. 2021 pod zn. SPU 465385/2020 vyjádření k záměru stavby „D6 Olšová Vrata – Žalmanov“ (dle DUR z 11/2020).

Dále bylo vydáno dne 9. 6. 2022 pod zn. SPU 138836/2022 za Odbor vodohospodářských staveb vydáno vyjádření k novému technickému řešení v rámci záměru stavby „D6 Olšová Vrata – Žalmanov“ – územní řízení (pro aktualizaci DUR 2021).

a) Vyjádření k dotčení melioračních staveb

(vyřizuje SPÚ, odbor vodohospodářských staveb, kontaktní osoba ve věcech technických: Ing. Markéta Pejzlová, tel.: 604 818 526, email: m.pejzlova@spucr.cz)

V trase navržené stavby se nachází stavby vodních děl – hlavní odvodňovací zařízení (dále jen „HOZ“), která jsou evidována v souladu s § 56 odst. 6 zákona č. 254/2001 Sb., o vodách a o změně některých zákonů (vodní zákon), ve znění pozdějších předpisů a § 4 odst. 2 zákona č. 503/2012 Sb., o Státním pozemkovém úřadě a o změně některých souvisejících zákonů, ve znění pozdějších předpisů, v majetku státu a příslušnosti hospodařit SPÚ.

Tyto stavby vodních děl HOZ budou dle předložené DUR dotčeny v rámci těchto stavebních objektů:

SO 391 Úprava melioračního odpadu v km 5,70

Stávající ZV tok otevřený (LB přítok Dubinského potoka) je ve správě Lesů České republiky, s.p. (IDVT 10233864), je však upraven stavbou vodního díla HOZ pod názvem „Andělská Hora ABC“, ID 3040000024-11201000 v příslušnosti hospodařit SPÚ, vč. pozemku p.č. 1530 ve vlastnictví SPÚ. Úprava řeší zrušení stávajícího propustku DN 900 a to výstavbou nového mostu „SO 207 Most na D6 přes potok v km 5,700“ a zrušení části otevřeného koryta v délce 25,0 m.

SO 207 Most na D6 přes potok v km 5,700

V prostoru portálů je navrženo osazení lomového kamene do betonového lože v šířce cca 1,0 m pro zpevnění a odvod vody ze svahů. Úprava je navržena po obvodu celého portálu na obou koncích mostu. Terén pro průchod živočichů pod mostem je z udusané zeminy hlinito-písčitého charakteru.

Úprava svahů silničního tělesa dálnice D6 a úprava terénu v prostoru kolem příkopu na vtoku není součástí tohoto objektu (objekt SO 101). Pod mostem se nachází zpevnění koryta přeložky potoka. Zpevnění je realizováno z lomového kamene do betonu se zapuštěným spárováním pro zajištění stability při zvýšených průtocích. Do otevřené vodoteče budou odvedeny vody z části příkopů SO 101 a 121 a odvedením meliorací SO 382 a to 2 x výustním objektem. Bude provedeno podchycení stávajícího koryta prahem do příkopu SO 101 a na konci bude proveden, pro napojení příkopu na stávající koryto, závěrečný práh.

Dojde ke zrušení 25 m otevřených HOZ ID 3040000024-11201000.

SO 392 Úprava melioračního odpadu v km 6,05

Stávající HOZ „Andělská Hora ABC“, ID 3040000020-11201000 v příslušnosti hospodařit SPÚ na p.č. 1524 ve vlastnictví SPÚ bude upraveno. Bude provedeno podchycení stávajícího koryta vlevo prahem do příkopu SO 101 následně vedeno pod SO 101 a 121 a na konci bude napojen příkop SO 121 na stávající otevřený HOZ, závěrečným prahem.

Úprava řeší zrušení stávajícího podchodu pod komunikací výstavbou propustku 200/150 v km 6,037 (SO 101) a v km 1,2415 (SO 121) a zrušení části otevřeného koryta v délce 50,0 m. Do otevřeného HOZ budou odvedeny vody z části příkopů SO 101, 121 a 126 odvedením meliorací SO 382 a to 2 x výustním objektem.

Dojde ke zrušení 50 m otevřených HOZ ID 3040000020-11201000.

SO 393 Úprava melioračního odpadu v km 6,80

Na zakrytém HOZ „A.Hora I“, ID 3040000033-11201000 (IDVT 10231462), byl dohledán vtokový objekt s odtokovým potrubím DN 300 mm, stavba je v majetku SPÚ a pozemek p.č. 1548 ve vlastnictví SPÚ. Úprava řeší zrušení 30,0 m potrubí, vtokového objektu a propustku DN 600 mm. Konec HOZ bude fixován novou koncovou šachtou DN 1000 na stávajícím zařízení s napojením meliorací (SO 383).

Dojde ke zrušení 30 m zakrytých HOZ ID 3040000033-11201000, včetně vtokového objektu.

SO 394 Úprava melioračního odpadu v km 6,95

Na zakrytém HOZ „A.Hora I“, ID 3040000032-11201000 (IDVT 10238490) byl dohledán vtokový objekt s odtokovým potrubím DN 300, stavba v majetku SPÚ. Úprava řeší zrušení 40,0 m potrubí, vtokového objektu a podchodu. Konec HOZ bude fixován novou koncovou šachtou DN 1000 na stávajícím zařízení s napojením meliorací (SO 383).

Dojde ke zrušení 40 m zakrytých HOZ ID 3040000032-11201000, včetně vtokového objektu.

SO 396 Úprava melioračního odpadu SO 126 km 1,05

Na zakrytém HOZ „A.Hora I“, ID 3040000028-11201000 (IDVT 10238487) byl dohledán vtokový objekt s odtokovým potrubím DN 300 mm, stavba v majetku SPÚ. Z důvodu projektované retenční nádrže je vyprojektována přeložka HOZ. Délka přeložky z trub betonových DN 300 je 98,0 m osazením 3 nových šachet DN 1000. Úprava řeší zrušení 85,0 m potrubí. Vtokový objekt a propust DN 600 zůstanou v této fázi výstavby ponechány, bude podchyceno potrubí ve vtokovém objektu. Po výstavbě a propojení staveb bude zrušen propust DN 600, vtokový objekt. Dále bude do přeložky (Š3) napojeno potrubí meliorací (SO 385). Do otevřené vodoteče budou odvedeny vody z části příkopů SO 101 a 121. Konec přeložky HOZ bude fixován novou koncovou šachtou DN 1000 na stávajícím zařízení.

Dojde ke zrušení 85 m zakrytých HOZ ID 3040000028-11201000, včetně vtokového objektu.

V rámci navržené stavby dojde ke zrušení částí staveb vodních děl HOZ takto:

- ID 3040000020-11201000 – zrušení HOZ o délce 50 m otevřených
- ID 3040000024-11201000 – zrušení HOZ o délce 25 m otevřených
- ID 3040000028-11201000 – zrušení HOZ o délce 85 m zatrubněných
- ID 3040000032-11201000 – zrušení HOZ o délce 40 m zatrubněných
- ID 3040000033-11201000 – zrušení HOZ o délce 30 m zatrubněných

Celkem je navrženo zrušit 230 m HOZ.

Dále sdělujeme, že dle nám dostupných podkladů se v trase navržené silnice může nacházet podrobné odvodňovací zařízení (POZ) – drenážní síť, která je příslušenstvím pozemků. Tato skutečnost je podchycena v rámci navržených stavebních objektů SO 380 – SO 385.

Stavby HOZ budou dotčeny i podchycením stávajícího drenážního systému a provedením takových opatření, aby došlo k zachování funkčnosti systému po výstavbě D6. Jedná se o tyto stavební objekty:

SO 382 Úprava meliorací v km 5,40-6,15

V úseku 5,40 – 6,15 je po obou stranách silnice D6 vybudováno podrobné odvodňovací zařízení. Dojde k podchycení čili zkrácení jednotlivých melioračních per meliorované plochy. Levá strana bude napojena do příkopů projektované komunikace před mostem SO 207. Pravá strana bude napojena ve 2 místech do HOZ Andělská Hora ABC a do otevřeného koryta (Lesy České republiky, s.p.). Dotčeno bude otevřené HOZ „Andělská Hora ABC“, ID 304000020-11201000, a to v rámci stavebního objektu „SO 392 Úprava melioračního odpadu v km 6,05“.

SO 383 Úprava meliorací v km 6,75-7,30

V úseku 6,75 – 7,30 je po obou stranách silnice D6 vybudováno podrobné odvodňovací zařízení. Dojde k podchycení čili zkrácení jednotlivých melioračních per meliorované plochy. Levá strana bude napojena ve 3 místech do šachet upravovaných HOZ Andělská Hora I a HOZ majitele pozemku. Pravá strana bude napojena do příkopů projektované komunikace SO 121 ve 2 místech propustů. Dotčená budou HOZ:

- HOZ „A.Hora I“, ID 304000033-11201000, a to v rámci stavebního objektu „SO 393 Úprava melioračního odpadu v km 6,80“
- HOZ „A.Hora I“, ID 304000032-11201000, a to v rámci stavebního objektu „SO 394 Úprava melioračního odpadu v km 6,95“

SO 385 Úprava meliorací SO 126 v km 1,15- 1,40

V úseku SO 126 v km 1,15 – 1,40 je vlevo vybudováno podrobné odvodňovací zařízení. Dojde k podchycení čili zkrácení jednotlivých melioračních per meliorované plochy, a odvedením nových do upravovaného SO 397 otevřené koryto Lesy České republiky, s.p. a do šachty Š3 přeložky SO 396. Celková délka drenů PVC 160 je 280,0m + 2x šachta + 2 x výustní objekt do otevřeného koryta. Dotčeno bude zakryté HOZ „A.Hora I“, ID 304000028-11201000, a to v rámci stavebního objektu „SO 396 Úprava melioračního odpadu SO 126 km 1,05“.

Upozorňujeme, že HOZ je v souladu s § 55 odst. 1 písm. e) zákona č. 254/2001 Sb. vodním dílem a k jeho zrušení, změně či odstranění je v souladu s § 15 odst. 1 tohoto zákona třeba povolení vodoprávního úřadu.

b) Vyjádření k trvalému a dočasnému záboru pozemků

(vyřizuje SPÚ, Krajský pozemkový úřad pro Karlovarský kraj, kontaktní osoba Naďa Boorová, email: n.boorova@spucr.cz, tel: 355 311 668)

SPÚ, který je příslušný hospodařit s pozemky ve vlastnictví státu v katastrálním území **Andělská Hora, Horní Tašovice, Žalmanov, Bochov (aktualizované pozemky jsou uvedeny v tabulce – viz příloha), okres Karlovy Vary** zapsaných v současné době na LV 10002, souhlasí s umístěním a provedením této stavby na citovaných pozemcích včetně odnětí příslušných částí pozemků ze ZPF.

Souhlas se vydává pod podmínkou, že nejpozději před vlastní realizací stavby uzavře navrhovatel s SPÚ zápis o provedení stavebního záměru – trvalý zábor a dočasný zábor a po ukončení stavební činnosti obratem požádá o převod zastavěných pozemků v případě nepronajatých pozemků.

V případě pronajatých nebo propachtovaných pozemků se souhlas vydává pod podmínkou, že po ukončení stavební činnosti obratem požádá navrhovatel o převod zastavěného pozemku. Skutečnost, že některé pozemky užívají třetí osoby jsou uvedeny v příloze (viz tabulka). Z tohoto důvodu bude nezbytné vstoupit v jednání s uživatelem pozemků.

Majetkoprávní vypořádání může být realizováno formou převodu podle příslušného ustanovení zákona č. 219/2000 Sb., o majetku České republiky a jejím vystupování v právních vztazích, ve znění pozdějších předpisů. Pro úplnost uvádíme, že ke změně nakládání s majetkem státu se může přistoupit za úplatu anebo bezúplatně již před vydáním správního rozhodnutí o umístění nebo povolení stavby.

V případě **potřeby uzavírání věcných břemen k výše uvedené akci** je třeba toto řešit samostatnou žádostí. Pro bližší informace se obraťte na Bc. Janu Milivojevičovou, tel.: 355 311 663, email: j.milivojevicova@spucr.cz.

V případě **potřeby provádění kácení dřevin** rostoucích mimo les k výše uvedené akci je třeba toto řešit samostatnou žádostí. Pro bližší informace se obraťte na pí. Karin Chalupnou, tel.: 355 311 659, email: k.chalupna@spucr.cz.

c) Závěr

SPÚ jako organizace příslušná hospodařit s dotčenými stavbami vodních děl HOZ a pozemky v majetku státu **souhlasí s umístěním stavby dle předložené projektové dokumentace** za následujících podmínek:

- 1) SPÚ, odboru vodohospodářských staveb bude předložena projektová dokumentace ke stavebnímu povolení k odsouhlasení. V projektové dokumentaci pro stavební povolení požadujeme řešit zrušení HOZ, uvést přesné délky rušených částí.
- 2) SPÚ nebude do svého majetku či správy přebírat nově budované propustky, nové svodné drény ani jiné části objektů SO 382, SO 383 a SO 385 (pokud nebude vlastníkem dotčených pozemků).
- 3) Nejpozději před vydáním stavebního povolení (v návaznosti na upřesněné technické řešení dle DSP) požadujeme uzavřít mezi SPÚ a ŘSD dohodu o vypořádání částí staveb vodních děl dotčených v rámci stavby „D6 Olšová Vrata – Žalmanov“, která bude definovat vzájemná práva a povinnosti ve vztahu k rušeným částem staveb vodních děl HOZ v celkové předpokládané délce 230 m. Návrh dohody na vyžádání předloží SPÚ.
- 4) Nejpozději před vlastní realizací stavby uzavře navrhovatel s SPÚ zápis o provedení stavebního záměru – trvalý zábor a dočasný zábor, viz část b) tohoto vyjádření.

Uvedený souhlas nezakládá právo na převod pozemků a melioračních staveb ve vlastnictví státu a v příslušnosti hospodařit SPÚ na navrhovatele a v případě, že náležitý smluvní vztah nebude uskutečněn, nemůže navrhovatel požadovat vůči SPÚ kompenzaci nákladů, které vynaložil v souvislosti s příslušným správním řízením podle zákona č. 183/2006 Sb., o územním plánování a stavebním řádu (stavební zákon), ve znění pozdějších předpisů a podle zákona č. 334/1992 Sb., o ochraně zemědělského půdního fondu, ve znění pozdějších předpisů.

Toto vyjádření, které v plném rozsahu nahrazuje původní vyjádření ze dne 19.7.2021 zn. SPU 465385/2020, je platné 5 let ode dne vydání, nedojde-li ke změně stavebního záměru nebo navrhovatele.

S pozdravem

(„otisk úředního razítka“)

Ing. Milan Rybka v. r.

ředitel Odboru vodohospodářských staveb
Státního pozemkového úřadu

Přílohy:

Tabulka – Trvalý zábor D6 Olšová Vrata – Žalmanov – AKTUALIZACE 2022 - k.ú. Andělská Hora
Tabulka – Trvalý zábor D6 Olšová Vrata – Žalmanov – AKTUALIZACE 2022 - k.ú. Bochov
Tabulka – Trvalý zábor D6 Olšová Vrata – Žalmanov – AKTUALIZACE 2022 - k.ú. Horní Tašovice
Tabulka – Trvalý zábor D6 Olšová Vrata – Žalmanov – AKTUALIZACE 2022 - k.ú. Žalmanov

Na vědomí:

SPÚ, Krajský pozemkový úřad pro Karlovarský kraj
Ředitelství silnic a dálnic ČR, Správa Karlovy Vary, Závodní 369/82, 360 06 Karlovy Vary (DS)



Doložka z konverze dokumentu do listinné podoby – na žádost

Dokument 2022-411913_-_Vyjadreni_-_D6_Olsova_Vrata_-_Zalmanov_-_aktualizace_DUR_2021.pdf vznikl převedením elektronického dokumentu do listinného dokumentu pod pořadovým číslem 155156181-17936-230216113637. Vzniklý dokument obsahem odpovídá vstupnímu dokumentu. Počet stran dokumentu: 4

Obsah vstupní datové zprávy byl ve shodě se záznamy IS datových schránek. Datová zpráva s číslem 1113694048 byla systémem přenesena dne 08.12.2022 09:30:44. Platnost datové zprávy byla ověřena dne 16.02.2023. Datová zpráva byla opatřena elektronickou značkou, zaručenou elektronickou pečeti založenou na certifikátu pro elektronickou pečeť vydaném kvalifikovaným poskytovatelem služeb vytvářejících důvěru, nebo uznávanou elektronickou pečeti. Údaje o elektronické značce nebo pečeti: číslo certifikátu 01 58 A7 2E, certifikát byl vydán PostSignum Qualified CA 4, Česká pošta, s. p.. Elektronická značka nebo pečeť byla označena časovým razítkem 08.12.2022 09:43:05, číslo kvalifikovaného časového razítka nebo kvalifikovaného elektronického časového razítka 01 40 72 6C, časové razítko bylo vydáno PostSignum Qualified CA 5, Česká pošta, s.p..

Informace o datové zprávě

| | |
|----------------------------------|---|
| ID datové zprávy: 1113694048 | ID schránky příjemce: 4kifr54 |
| ID schránky odesílatele: z49per3 | Datum a čas dodání: 08.12.2022 09:30:44 |

Vstupní dokument obsažený v datové zprávě byl:

podepsán kvalifikovaným elektronickým podpisem. Ověření podpisu 08.12.2022 08:47:00. Podpis byl shledán platným a integrita dokumentu nebyla porušena nebo jinak změněna. Ověření platnosti kvalifikovaného certifikátu pro elektronický podpis bylo provedeno vůči zveřejněnému seznamu zneplatněných certifikátů vydanému k datu 16.02.2023 11:24:38. Údaje o kvalifikovaném elektronickém podpisu: číslo kvalifikovaného certifikátu pro elektronický podpis B6 AC 7C, který byl vydán kvalifikovaným poskytovatelem služeb vytvářejících důvěru I.CA Qualified 2 CA/RSA 02/2016, První certifikační autorita, a.s. pro podepisující osobu Ing. Milan Rybka, Odbor vodohospodářských staveb, Státní pozemkový úřad. Podpis byl označen platným kvalifikovaným časovým razítkem nebo kvalifikovaným elektronickým časovým razítkem vydaným kvalifikovaným poskytovatelem. Platnost kvalifikovaného časového razítka byla ověřena dne 08.12.2022 08:47:00. Údaje o časovém razítku: 08.12.2022 08:47:00, číslo kvalifikovaného certifikátu pro časové razítko B6 9C 24, kvalifikovaný poskytovatel: I.CA TSACA/RSA 03/2022, První certifikační autorita, a.s..

Podpis č. 1 není vizualizován v dokumentu.


Konverzi provedl subjekt: Městská část Praha 4, IČ: 00063584

Pracoviště: Městská část Praha 4

Datum vyhotovení: 16.02.2023

Jméno, příjmení a podpis úředníka: PETRA VAŇKOVÁ

Otisk úředního razítka:



155156181-17936-230216113637

Poznámka:

Konverzí dokumentu se nepotvrzuje správnost a pravdivost údajů obsažených v dokumentu a jejich soulad s právními předpisy. Kontrolu doložky lze provést v centrální evidenci doložek na adrese <https://www.czechpoint.cz/overovaciodlozky>.

Trvalý zábor D6 Olšová Vrata – Žalmanov – AKTUALIZACE 2022

k.ú. Žalmanov

| Číslo parcely | Výměra parcely | Výměra záboru trvalého | Výměra záboru dočasného | Nájem/pacht | poznámka |
|---------------|----------------|------------------------|-------------------------|-------------|----------|
| 3/2 | 37 | 34 | | 243N08/29 | |
| 339/1 | 25321 | 10736 | | 106N18/29 | |
| 356/3 | 12395 | 4026 | 493 | 106N18/29 | |
| 372/6 | 424 | | 10 | 106N18/29 | |
| 372/8 | 310 | 4 | | 106N18/29 | |
| 499/1 | 1511 | 557 | | 295N07/29 | |
| 500/1 | 33852 | 12423 | 697 | 106N18/29 | |
| 500/3 | 2718 | 2586 | | 106N18/29 | |
| 1026/1 | 2561 | 911 | 11 | 106N18/29 | |
| 1027 | 11094 | 1403 | 79 | 106N18/29 | |
| | | | | | |
| | | | | | |
| | | | | | |

| Číslo parcely | Výměra parcely | Výměra záboru trvalého | Výměra záboru dočasného | Nájem/pacht | poznámka |
|---------------|----------------|------------------------|-------------------------|-------------|----------|
| 545/2 | 228 | 19 | | 13N10/29 | |

Doložka z konverze dokumentu do listinné podoby – na žádost

Dokument tabulka_Zalmanov_aktualizace_2022.pdf vznikl převedením elektronického dokumentu do listinného dokumentu pod pořadovým číslem 155156118-17936-230216113509. Vzniklý dokument obsahem odpovídá vstupnímu dokumentu. Počet stran dokumentu: 1

Obsah vstupní datové zprávy byl ve shodě se záznamy IS datových schránek. Datová zpráva s číslem 1113694048 byla systémem přenesena dne 08.12.2022 09:30:44. Platnost datové zprávy byla ověřena dne 16.02.2023. Datová zpráva byla opatřena elektronickou značkou, zaručenou elektronickou pečetí založenou na certifikátu pro elektronickou pečeť vydaném kvalifikovaným poskytovatelem služeb vytvářejících důvěru, nebo uznávanou elektronickou pečetí. Údaje o elektronické značce nebo pečetí: číslo certifikátu 01 58 A7 2E, certifikát byl vydán PostSignum Qualified CA 4, Česká pošta, s. p.. Elektronická značka nebo pečeť byla označena časovým razítkem 08.12.2022 09:43:05, číslo kvalifikovaného časového razítka nebo kvalifikovaného elektronického časového razítka 01 40 72 6C, časové razítko bylo vydáno PostSignum Qualified CA 5, Česká pošta, s.p..

Informace o datové zprávě

| | |
|----------------------------------|---|
| ID datové zprávy: 1113694048 | ID schránky příjemce: 4ldfr54 |
| ID schránky odesílatele: z49per3 | Datum a čas dodání: 08.12.2022 09:30:44 |


Konverzi provedl subjekt: Městská část Praha 4, IČ: 00063584

Pracoviště: Městská část Praha 4

Datum vyhotovení: 16.02.2023

Jméno, příjmení a podpis úředníka: PETRA VAŇKOVÁ

Otisk úředního razítka:



155156118-17936-230216113509

Poznámka:

Konverzí dokumentu se nepotvrzuje správnost a pravdivost údajů obsažených v dokumentu a jejich soulad s právními předpisy. Kontrolu doložky lze provést v centrální evidenci doložek na adrese <https://www.czechpoint.cz/overovaciodolozky>.

Trvalý zábor D6 Olšová Vrata – Žalmanov – AKTUALIZACE 2022

k.ú. Horní Tašovice

| Číslo parcely | Výměra parcely | Výměra záboru trvalého | Výměra záboru dočasného | Nájem/pacht | poznámka |
|------------------|-------------------|---------------------------|----------------------------|-------------|----------|
| 710 | 422 | 422 | | - | |
| 747/1 | 431 | 112 | | 24N19/29 | |
| 798/1 | 9994 | 423 | | 104N15/29 | |
| 989/1 | 1711 | 95 | | 24N19/29 | |
| 989/3 | 636 | | 4 | 24N19/29 | |
| 989/6 | 1339 | 70 | | 24N19/29 | |
| 996 | 636 | 20 | | 104N15/29 | |
| 997 | 552 | 29 | 375 | 24N19/29 | |
| | | | | | |
| | | | | | |
| | | | | | |
| | | | | | |

Doložka z konverze dokumentu do listinné podoby – na žádost

Dokument tabulka_Horni_Tasovice_aktualizace_2022.pdf vznikl převedením elektronického dokumentu do listinného dokumentu pod pořadovým číslem 155156044-17936-230216113344. Vzniklý dokument obsahem odpovídá vstupnímu dokumentu. Počet stran dokumentu: 1

Obsah vstupní datové zprávy byl ve shodě se záznamy IS datových schránek. Datová zpráva s číslem 1113694048 byla systémem přenesena dne 08.12.2022 09:30:44. Platnost datové zprávy byla ověřena dne 16.02.2023. Datová zpráva byla opatřena elektronickou značkou, zaručenou elektronickou pečetí založenou na certifikátu pro elektronickou pečeť vydaném kvalifikovaným poskytovatelem služeb vytvářejících důvěru, nebo uznávanou elektronickou pečetí. Údaje o elektronické značce nebo pečetí: číslo certifikátu 01 58 A7 2E, certifikát byl vydán PostSignum Qualified CA 4, Česká pošta, s. p.. Elektronická značka nebo pečeť byla označena časovým razítkem 08.12.2022 09:43:05, číslo kvalifikovaného časového razítka nebo kvalifikovaného elektronického časového razítka 01 40 72 6C, časové razítko bylo vydáno PostSignum Qualified CA 5, Česká pošta, s.p..

Informace o datové zprávě

| | |
|----------------------------------|---|
| ID datové zprávy: 1113694048 | ID schránky příjemce: 4kdf54 |
| ID schránky odesílatele: z49per3 | Datum a čas dodání: 08.12.2022 09:30:44 |


Konverzi provedl subjekt: Městská část Praha 4, IČ: 00063584

Pracoviště: Městská část Praha 4

Datum vyhotovení: 16.02.2023

Jméno, příjmení a podpis úředníka: PETRA VAŇKOVÁ

Otisk úředního razítka:



155156044-17936-230216113344

Poznámka:

Konverzí dokumentu se nepotvrzuje správnost a pravdivost údajů obsažených v dokumentu a jejich soulad s právními předpisy. Kontrolu doložky lze provést v centrální evidenci doložek na adrese <https://www.czechpoint.cz/overovacidolozky>.

Trvalý zábor D6 Olšová Vrata – Žalmanov – AKTUALIZACE 2022

k.ú. Bochov

| Číslo parcely | Výměra parcely | Výměra záboru trvalého | Výměra záboru dočasného | Nájem/pacht | poznámka |
|------------------|-------------------|---------------------------|----------------------------|-------------|----------|
| 1326/2 | 2769 | 2769 | | - | |
| 1453/1 | 619 | | 13 | 13N20/29 | |
| | | | | | |
| | | | | | |
| | | | | | |
| | | | | | |
| | | | | | |

Doložka z konverze dokumentu do listinné podoby – na žádost

Dokument *tabulka_Bochov_aktualizace_2022.pdf* vznikl převedením elektronického dokumentu do listinného dokumentu pod pořadovým číslem **155156004-17936-230216113226**. Vzniklý dokument obsahem odpovídá vstupnímu dokumentu. Počet stran dokumentu: 1

Obsah vstupní datové zprávy byl ve shodě se záznamy IS datových schránek. Datová zpráva s číslem **1113694048** byla systémem přenesena dne **08.12.2022 09:30:44**. Platnost datové zprávy byla ověřena dne 16.02.2023. Datová zpráva byla opatřena elektronickou značkou, zaručenou elektronickou pečeti založenou na certifikátu pro elektronickou pečeť vydaném kvalifikovaným poskytovatelem služeb vytvářejících důvěru, nebo uznávanou elektronickou pečeti. Údaje o elektronické značce nebo pečeti: číslo certifikátu **01 58 A7 2E**, certifikát byl vydán **PostSignum Qualified CA 4, Česká pošta, s. p.**. Elektronická značka nebo pečeť byla označena časovým razítkem **08.12.2022 09:43:05**, číslo kvalifikovaného časového razítka nebo kvalifikovaného elektronického časového razítka **01 40 72 6C**, časové razítko bylo vydáno **PostSignum Qualified CA 5, Česká pošta, s.p.**

Informace o datové zprávě

| | |
|---|--|
| ID datové zprávy: 1113694048 | ID schránky příjemce: 4kdf54 |
| ID schránky odesílatele: z49per3 | Datum a čas dodání: 08.12.2022 09:30:44 |


Konverzi provedl subjekt: Městská část Praha 4, IČ: 00063584

Pracoviště: Městská část Praha 4

Datum vyhotovení: 16.02.2023

Jméno, příjmení a podpis úředníka: PETRA VAŇKOVÁ

Otisk úředního razítka:



155156004-17936-230216113226

Poznámka:

Konverzí dokumentu se nepotvrzuje správnost a pravdivost údajů obsažených v dokumentu a jejich soulad s právními předpisy. Kontrolu doložky lze provést v centrální evidenci doložek na adrese <https://www.czechpoint.cz/overovaciodolozky>.

Trvalý zábor D6 Olšová Vrata – Žalmanov – AKTUALIZACE 2022

k.ú. Andělská Hora

| Číslo parcely | Výměra parcely | Výměra záboru trvalého | Výměra záboru dočasného | Nájem/pacht | poznámka |
|---------------|----------------|------------------------|-------------------------|-------------|----------|
| 1501 | 6068 | 1367 | 2745 | 106N18/29 | |
| 1503 | 268 | 268 | | - | |
| 1506 | 3983 | 3983 | | 106N18/29 | |
| 1514 | 379 | 379 | | - | |
| 1519 | 44 | 44 | | 106N18/29 | |
| 1520 | 375 | 375 | | - | |
| 1521 | 229 | 229 | | - | |
| 1522 | 808 | 808 | | - | |
| 1524 | 208 | 208 | | - | |
| 1525 | 1319 | 1319 | | 106N18/29 | |
| 1527 | 1001 | 1001 | | 106N18/29 | |
| 1528 | 5139 | 4316 | 350 | 106N18/29 | |
| 1530 | 93 | 75 | | - | |
| 1536 | 255 | 181 | 74 | - | |
| 1537 | 1309 | 1309 | | - | |
| 1538 | 781 | 781 | | - | |
| 1543 | 2401 | | 23 | 106N18/29 | |
| 1544 | 36 | | 12 | - | |
| 1545 | 2482 | 1644 | 53 | 106N18/29 | |
| 1546 | 210 | 210 | | - | |
| 1548 | 89 | 72 | | - | |
| 1549 | 381 | 362 | 14 | 106N18/29 | |
| 1555 | 6473 | 6098 | 277 | 106N18/29 | |
| 1560 | 807 | 807 | | - | |
| 1561 | 104 | 37 | | - | |
| 1564 | 61 | 61 | | - | |
| 1567 | 58 | 58 | | - | |
| 1569 | 117 | 117 | | - | |
| 1571 | 76 | 76 | | - | |
| 1572 | 3327 | 3327 | | 106N18/29 | |
| 1861 | 473 | 150 | | 106N18/29 | |

| Číslo parcely | Výměra parcely | Výměra záboru trvalého | Výměra záboru dočasného | Nájem | poznámka |
|---------------|----------------|------------------------|-------------------------|-----------|----------|
| 1553 | 76 | | 10 | 106N18/29 | |

Doložka z konverze dokumentu do listinné podoby – na žádost

Dokument tabulka_Andelska_Hora_aktualizace_2022.pdf vznikl převedením elektronického dokumentu do listinného dokumentu pod pořadovým číslem 155155948-17936-230216113114. Vzniklý dokument obsahem odpovídá vstupnímu dokumentu. Počet stran dokumentu: 1

Obsah vstupní datové zprávy byl ve shodě se záznamy IS datových schránek. Datová zpráva s číslem 1113694048 byla systémem přenesena dne 08.12.2022 09:30:44. Platnost datové zprávy byla ověřena dne 16.02.2023. Datová zpráva byla opatřena elektronickou značkou, zaručenou elektronickou pečeti založenou na certifikátu pro elektronickou pečeť vydaném kvalifikovaným poskytovatelem služeb vytvářejících důvěru, nebo uznávanou elektronickou pečeti. Údaje o elektronické značce nebo pečeti: číslo certifikátu 01 58 A7 2E, certifikát byl vydán PostSignum Qualified CA 4, Česká pošta, s. p.. Elektronická značka nebo pečeť byla označena časovým razítkem 08.12.2022 09:43:05, číslo kvalifikovaného časového razítka nebo kvalifikovaného elektronického časového razítka 01 40 72 6C, časové razítko bylo vydáno PostSignum Qualified CA 5, Česká pošta, s.p..

Informace o datové zprávě

| | |
|----------------------------------|---|
| ID datové zprávy: 1113694048 | ID schránky příjemce: 4kdf54 |
| ID schránky odesílatele: z49per3 | Datum a čas dodání: 08.12.2022 09:30:44 |

Konverzi provedl subjekt: Městská část Praha 4, IČ: 00063584

Pracoviště: Městská část Praha 4

Datum vyhotovení: 16.02.2023

Jméno, příjmení a podpis úředníka: PETRA VAŇKOVÁ

Otisk úředního razítka:



155155948-17936-230216113114

Poznámka:

Konverzí dokumentu se nepotvrzuje správnost a pravdivost údajů obsažených v dokumentu a jejich soulad s právními předpisy. Kontrolu doložky lze provést v centrální evidenci doložek na adrese <https://www.czechpoint.cz/overovaciodolozky>.