










KONCEPCE OCHRANY PŘÍRODY A KRAJINY - Mapa ekologického a konvenčního hospodaření



0 5 10 km

LEGENDA

-  Hranice Karlovarského kraje
 -  Obec s rozšířenou působností
 -  VÚ Hradiště
 -  CHKO Slavkovský les
 -  Hranice méně příznivých oblastí (LFA)
- Rozdělení půdních bloků podle hospodaření:
-  Konvenční hospodaření
 -  Ekologické zemědělství
 -  Hospodaření v přechodném období
 -  Nezemědělská a ostatní půda

