













MAPOVÝ PODKLAD A INFORMATIVNÍ JEVY

-  hranice a název katastru
-  hranice a název obce
-  hranice správního území obce s rozšířenou působností (ORP)
-  hranice okresu
-  hranice kraje
-  hranice republiky

NÁVRHOVÁ ČÁST

-  **OB12** vymezení rozvojové oblasti OB12
-  **RO4** vymezení nadmístní rozvojové oblasti regionálního významu dle ZÚR KK
-  **SO7** vymezení nadmístních rozvojových oblastí subregionálního významu dle ZÚR KK
-  **OS7** nadregionální rozvojová osa OS7
-  **OR2** nadmístní rozvojové osy vymezené zásadami územního rozvoje KK (ZÚR KK)
-  linie vazeb nadregionální rozvojové osy a rozvojových oblastí