









Stav pořizování územně plánovací dokumentace (ÚPD) obcí v Karlovarském kraji k 20.4.2014




Legenda

Nově pořizované územní plány

etapa ÚP

-  schválení záměru na pořízení (zahájení)
-  zpracované doplňující průzkumy a rozbory
-  schválené zadání
-  zpracovaný koncept
-  schválené pokyny pro zpracování návrhu
-  zpracovaný návrh
-  probíhající úpravy návrhu
-  probíhá přepracování ÚPD dle § 188 SZ - tzv. "překlopení"

Platná územně plánovací dokumentace

-  není ÚPD
-  ÚPD platná do 31.12.2020 (schválená před 1.1.2007)
-  územní plán dle zákona č. 183/2006 Sb.

Mapový podklad

-  hranice ORP

zdroj: KÚKK, ORR, odd. ÚP

