












# Stav pořizování územně plánovací dokumentace (ÚPD) obcí v Karlovarském kraji k 16.3.2015

## Legenda

### Nově pořizované územní plány

- etapa ÚP
-  schválení záměru na pořízení (zahájení)
  -  zpracované doplňující průzkumy a rozbory
  -  schválené zadání
  -  zpracovaný koncept
  -  schválené pokyny pro zpracování návrhu
  -  zpracovaný návrh
  -  probíhající úpravy návrhu
  -  probíhá přepracování ÚPD dle § 188 SZ - tzv. "překlopení"

### Platná územně plánovací dokumentace

-  není ÚPD
-  ÚPD platná do 31.12.2020 (schválená před 1.1.2007)
-  územní plán dle zákona č. 183/2006 Sb.

### Mapový podklad

-  hranice ORP

zdroj: KÚKK, ORR, odd. ÚP

