

DOTACE KARLOVARSKÉHO KRAJE NA ÚZEMNĚ PLÁNOVACÍ ČINNOST

23. června 2016

Ing. arch. Jana Kaválková

DOTACE JE POSKYTOVÁNA OBCÍM

- doplňující průzkumy a rozbor
- **návrh územního plánu**
- vyhodnocení vlivu na udržitelný rozvoj území
- SEA
- vyhodnocení na NATURA 2000
- změny ÚP + právní stav (ZÚR KK, Aktualizace ZÚR KK)
- úpravy návrhu ÚP (Aktualizace ZÚR KK)
- územní studie – mimo IROP (nově)
 - ověřování problémů a zpodrobnování řešení z ÚPD
 - podrobnější uplatňování cílů a úkolů územního plánování
- **strategie krajských dotací: další využívání dotovaných dokumentací a dat**

VÝŠE DOTACE

- max. výše dotace 150 tisíc Kč (ÚPD)
- max. 80 % nákladů na rok
 - doplňující P+R.....max. 50 tis. Kč
 - SEA, NATURA 2000.....max. 100 tis. Kč (nově)
 - územní studiemax. 100 tis. Kč (nově)

TERMÍN PRO PODÁVÁNÍ ŽÁDOSTÍ

- II. kolo příjmu žádostí o dotace v roce 2016
- podávání žádostí **od 1. července do 8. července 2016**

- Předpokládaný celkový objem peněžních prostředků: 1. 548. 992,- Kč.
- O poskytnutí dotace bude rozhodnuto do 19. 9. 2016.

VYÚČTOVÁNÍ DOTACE

- do 31. prosince 2016
- odevzdat na kraj do 7. ledna následujícího roku
 - + dokumentace tištěná
 - + dokumentace elektronická = 2 ks CD (MINIS)
 - +...
- po vydání listinné paré dokumentace – 2 ks CD (ÚP - MINIS)
- územní studie
 - **podmínka veřejného projednání (předpoklad úspěšného využívání v praxi)**
 - zaregistrování do evidence ÚPČ nebo zdůvodnění proč se neschválilo její využití - do 1. listopadu 2017 (nově)

PRAVIDLA + PŘÍLOHY NA INTERNETU

cesta:

www.kr-karlovarsky.cz (Témata)

→ Dotace

→ PROGRAMY KARLOVARSKÉHO KRAJE –

dotace Karlovarského kraje

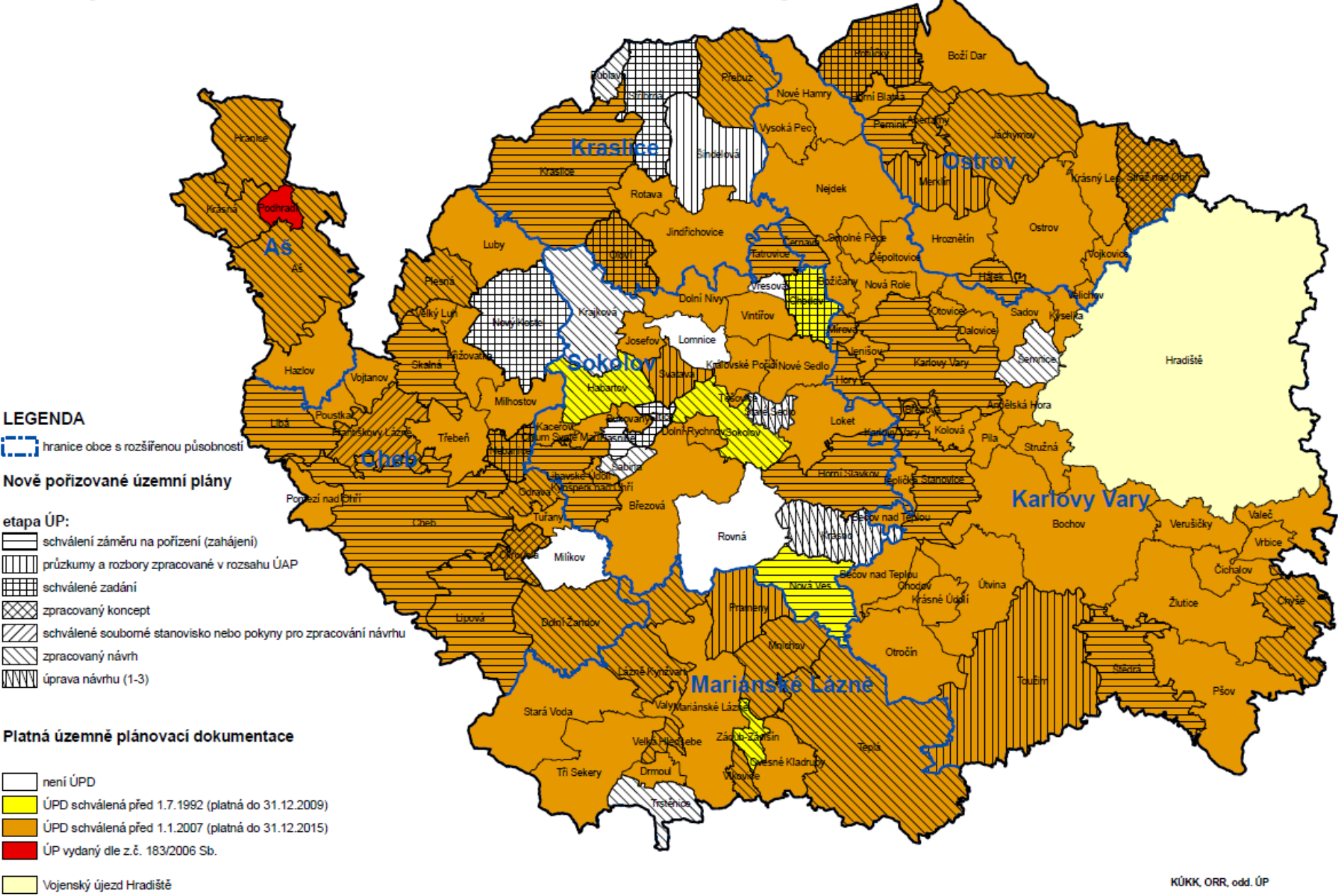
→ OBLAST REGIONÁLNÍHO ROZVOJE

Podpora územně plánovací činnosti obcí Karlovarského kraje

ÚPRAVA PRAVIDEL NA ROK 2017

- září 2016 ZKK
- předpoklad zaměření:
 - **ještě nedokončené nové územní plány** (hotovo 61 %)
 - 2020!
 - není ÚPD a pořizuje se nový: Dasnice, Nový Kostel, Šemnice, Stříbrná
 - 52 obcí dokončuje ÚP, z toho 6 může ještě požádat o dotaci na návrh
 - 4 obce mohou ještě zahájit pořizování ÚP (Loket, Bražec, Doupovské Hradiště, Vřesová ?)
 - územní studie, které nelze financovat z IROP
 - právní stavy ÚP po vydání změny ?

Stav pořizování ÚPD obcí v Karlovarském kraji k 1.7.2008



LEGENDA
 hranice obce s rozšířenou působností

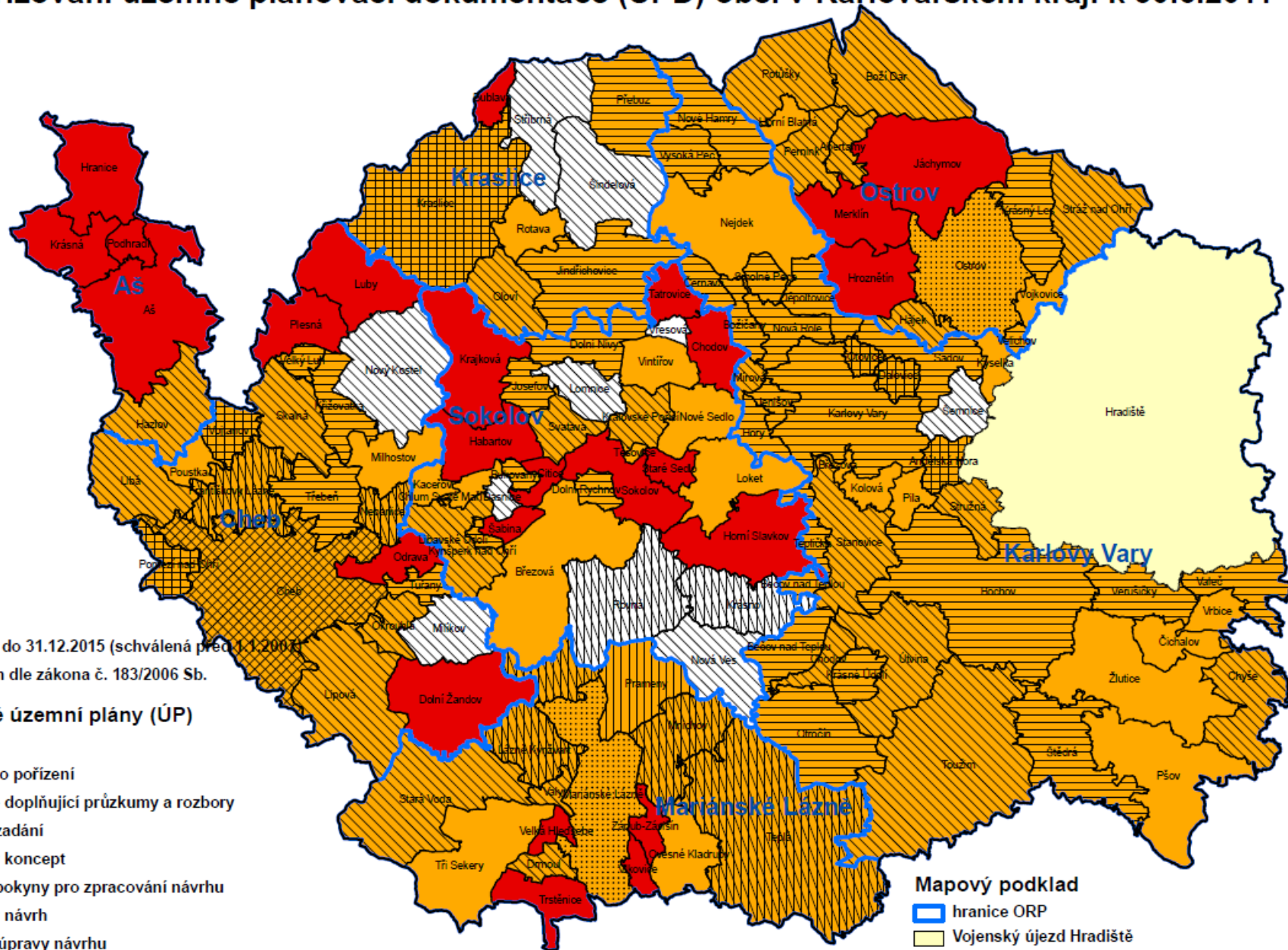
Nově pořizované územní plány

- etapa ÚP:**
- schválení záměru na pořízení (zahájení)
 - průzkumy a rozborů zpracované v rozsahu ÚAP
 - schválené zadání
 - zpracovaný koncept
 - schválené souborné stanovisko nebo pokyny pro zpracování návrhu
 - zpracovaný návrh
 - úprava návrhu (1-3)

Platná územně plánovací dokumentace

- není ÚPD
- ÚPD schválená před 1.7.1992 (platná do 31.12.2009)
- ÚPD schválená před 1.1.2007 (platná do 31.12.2015)
- ÚP vydaný dle z.č. 183/2006 Sb.
- Vojenský újezd Hradiště

Stav pořizování územně plánovací dokumentace (ÚPD) obcí v Karlovarském kraji k 30.6.2011



Legenda

Platná ÚPD

- není ÚPD
- ÚPD platná do 31.12.2015 (schválena před 1.1.2006)
- územní plán dle zákona č. 183/2006 Sb.

Rozpracované územní plány (ÚP)

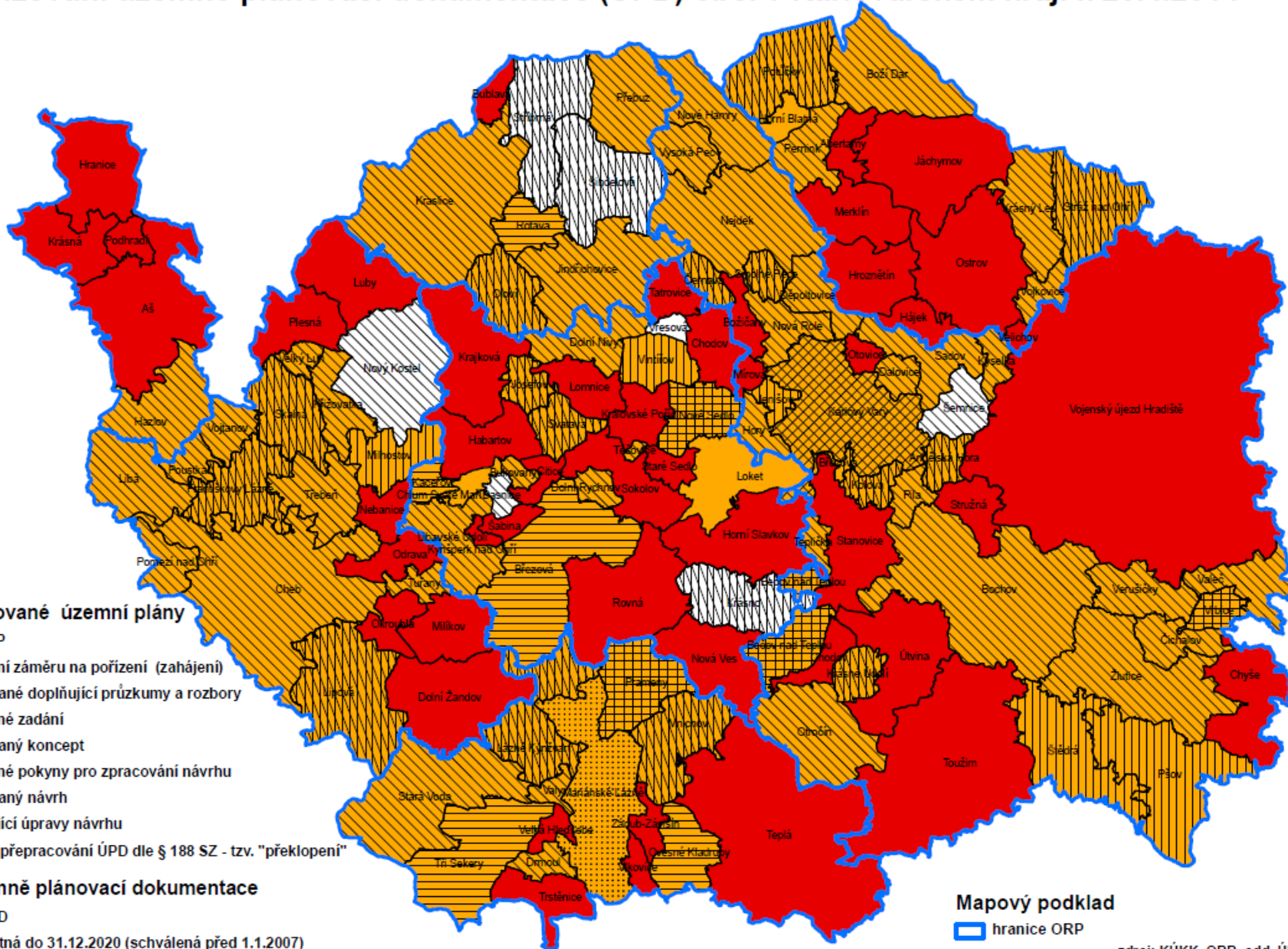
- etapa ÚP
- rozhodnutí o pořízení
 - zpracované doplňující průzkumy a rozborů
 - schválené zadání
 - zpracovaný koncept
 - schválené pokyny pro zpracování návrhu
 - zpracovaný návrh
 - probíhající úpravy návrhu
 - ÚPD přepracovávané dle § 188 odst. 1 zákona č. 183/2006 Sb. (tzv. "překlopení")

Mapový podklad

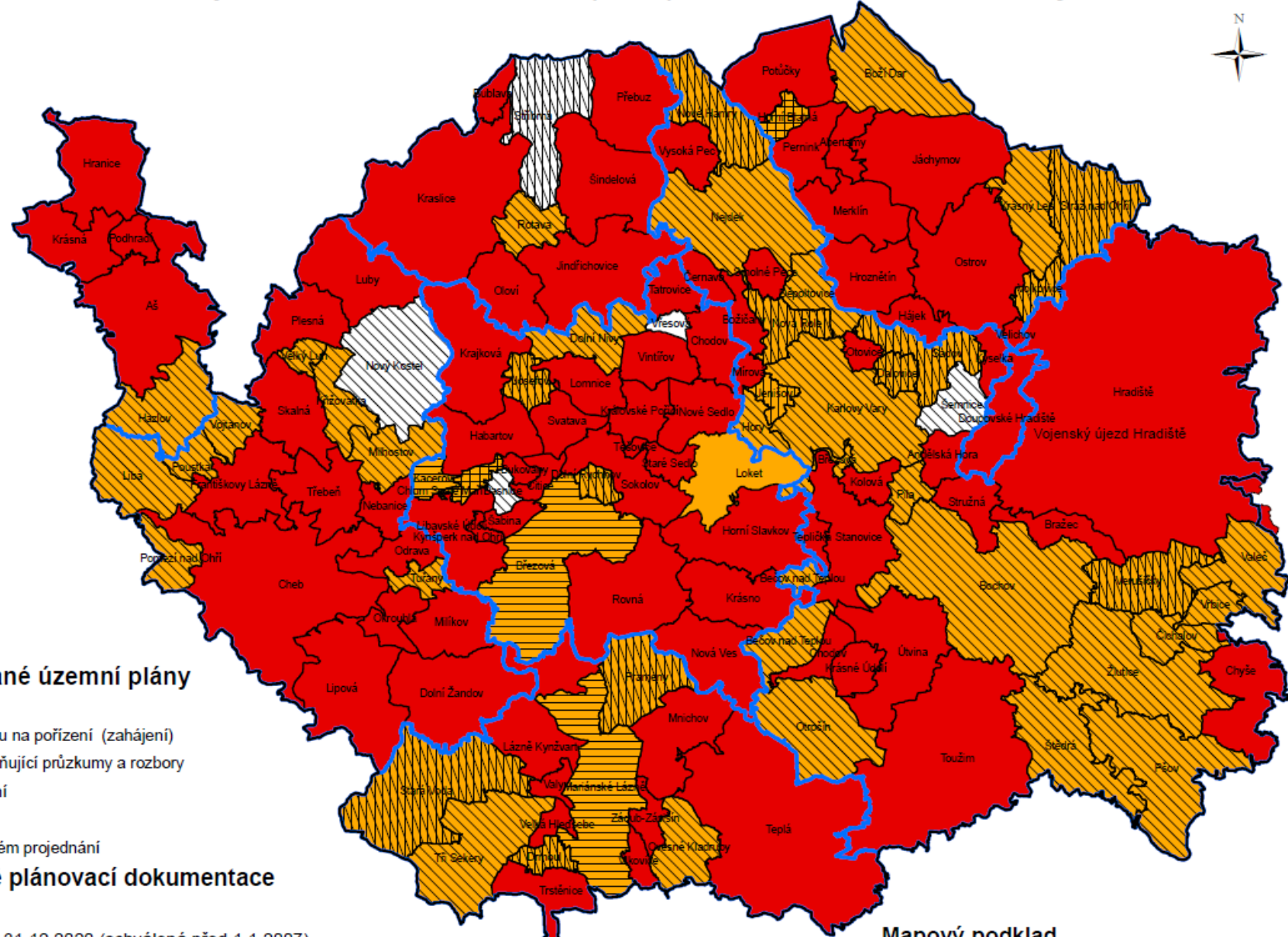
- hranice ORP
- Vojenský újezd Hradčovice

zdroj: KÚKK, ORR, odd. ÚP

Stav pořizování územně plánovací dokumentace (ÚPD) obcí v Karlovarském kraji k 20.4.2014



Stav pořizování územně plánovací dokumentace (ÚPD) obcí v Karlovarském kraji k 31. 5. 2016



KONTAKT:

Ing. Jana Sedlačíková

oddělení územního plánování

odbor regionálního rozvoje

Krajského úřadu Karlovarského kraje

email: jana.sedlacikova@kr-karlovarsky.cz

tel.: 354 222 359