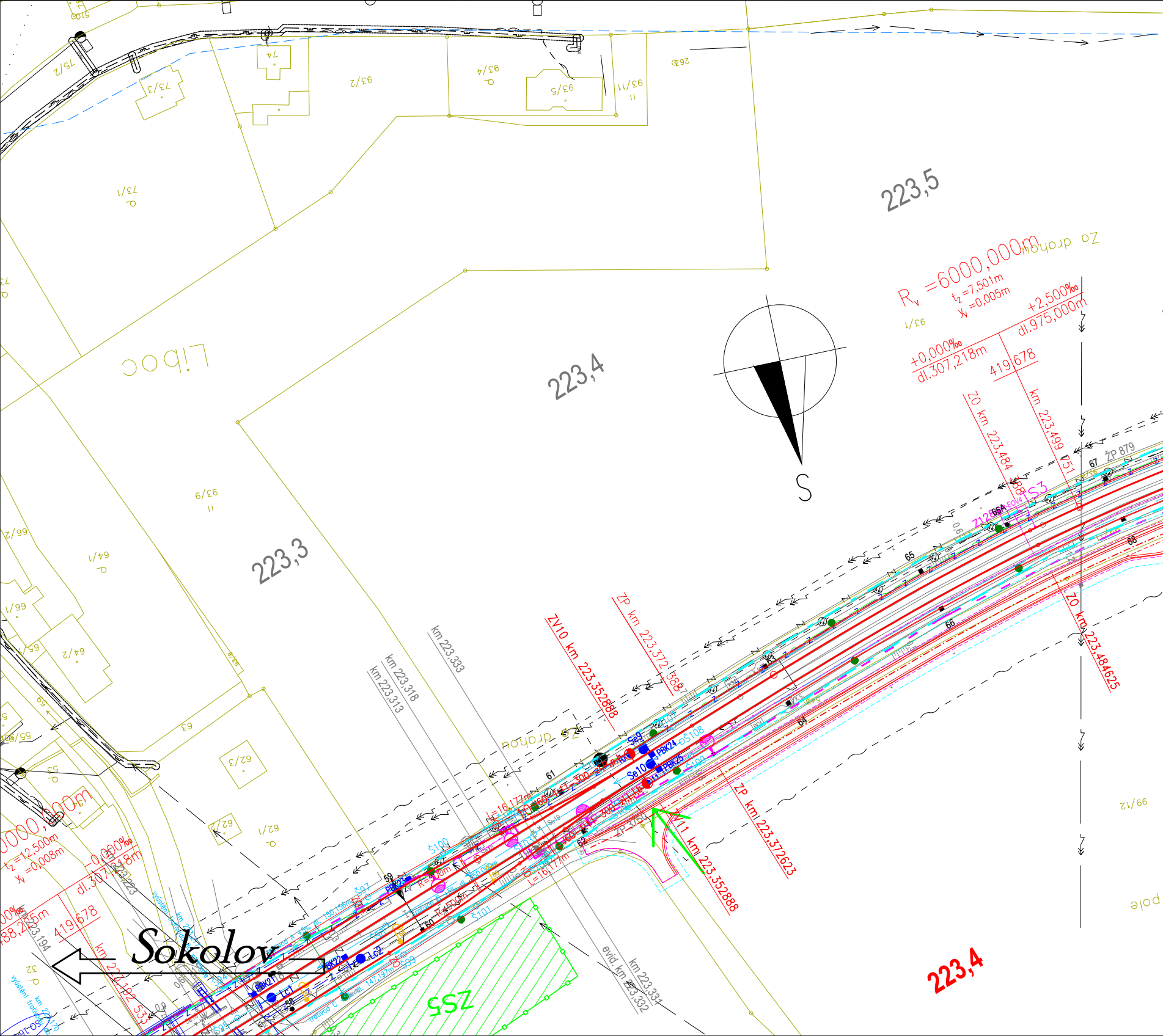
223,5
223,4
223,3
223,4
Liboc
Za drahou
Za drahou
pole
S
Sokolov
R_v =6000,000m
t_z=7,501m
y_v=0,005m
+2,500‰
dl.975,000m
+0,000‰
dl.307,218m
419,678
ZO km 223,484 388
km 223,499 751
ŽP 879
ZO km 223,484625
ZV10 km 223,352888
ZP km 223,372 388
ZV11 km 223,352888
ZP km 223,372623
km 223,333
km 223,318
km 223,313
km 223,331
evid. km 223,332
t_z=12,500m
y_v=0,008m
-0,000‰
dl.307,218m
419,678
223,194
ZS5
S3
Se9
Se10
PBK24
PBK25
PBK23
PBK22
PBK21
Lc1
Lc2
Š108
Š109
Š100
Š101
Š97
Š99
65A
59
60
61
63
64
65
66
67
68
75/2
73/3
74
93/2
93/4
93/5
93/11
73/1
93/1
93/9
64/1
66/2
66/1
64/2
65
63
62/3
62/2
62/1
99/12

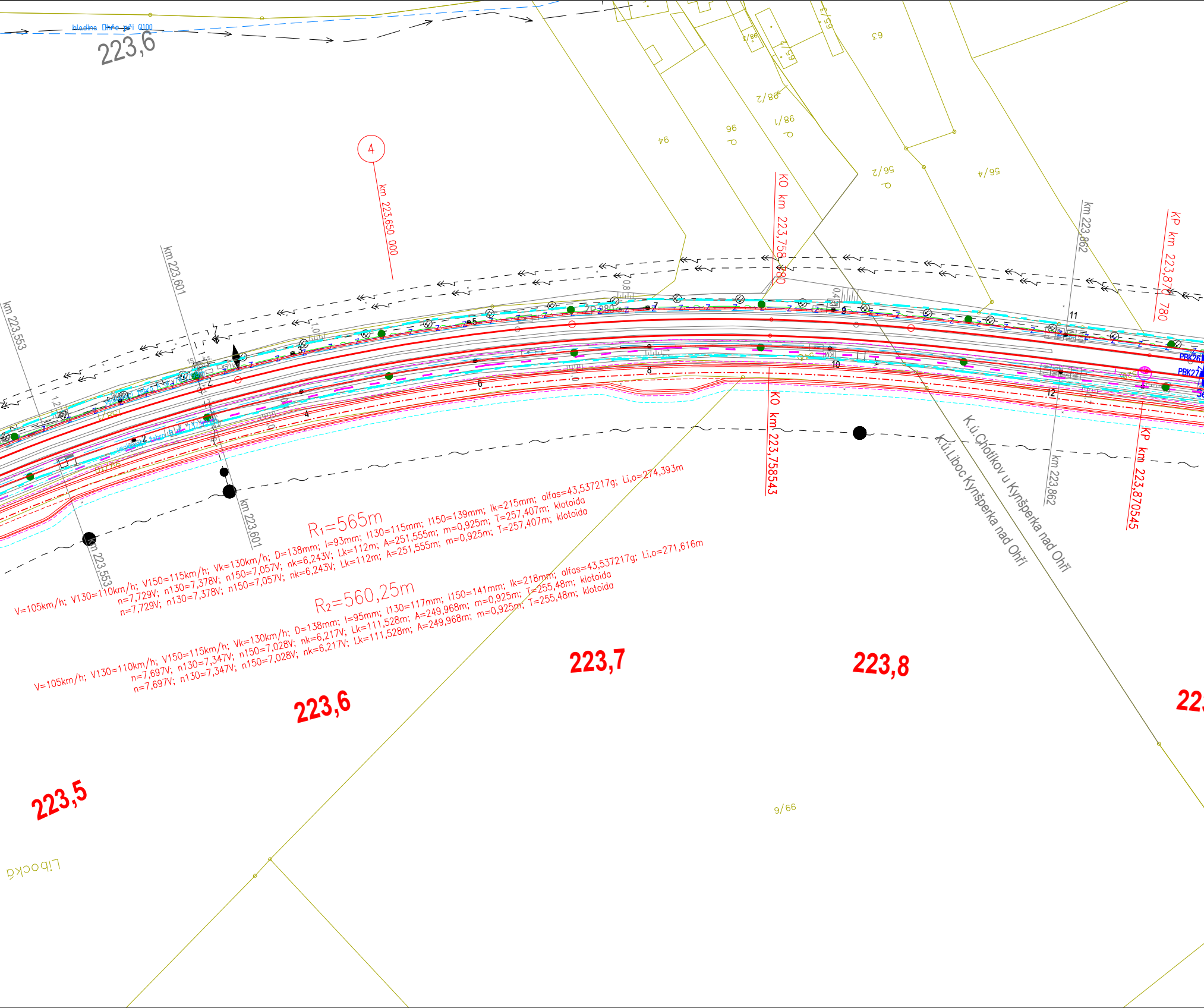
hladina Ohře při Q100
223,6
4
km 223,650 000
KO km 223,758 780
KP km 223,870 780
km 223,601
km 223,553
km 223,862
KO km 223,758543
KP km 223,870545
K.ú.Chotíkov u Kynšperka nad Ohří
K.ú.Liboc Kynšperka nad Ohří
R1=565m
V=105km/h; V130=110km/h; V150=115km/h; Vk=130km/h; D=138mm; I=93mm; I130=115mm; I150=139mm; Ik=215mm; alfas=43,537217g; Li,o=274,393m
n=7,729V; n130=7,378V; n150=7,057V; nk=6,243V; Lk=112m; A=251,555m; m=0,925m; T=257,407m; klotoida
n=7,729V; n130=7,378V; n150=7,057V; nk=6,243V; Lk=112m; A=251,555m; m=0,925m; T=257,407m; klotoida
R2=560,25m
V=105km/h; V130=110km/h; V150=115km/h; Vk=130km/h; D=138mm; I=95mm; I130=117mm; I150=141mm; Ik=218mm; alfas=43,537217g; Li,o=271,616m
n=7,697V; n130=7,347V; n150=7,028V; nk=6,217V; Lk=111,528m; A=249,968m; m=0,925m; T=255,48m; klotoida
n=7,697V; n130=7,347V; n150=7,028V; nk=6,217V; Lk=111,528m; A=249,968m; m=0,925m; T=255,48m; klotoida
223,5
223,6
223,7
223,8
22
94
96
98/1
98/2
56/2
56/4
63
9/66
Libocká
PBK26
PBK27
2
4
5
6
8
9
10
11
12

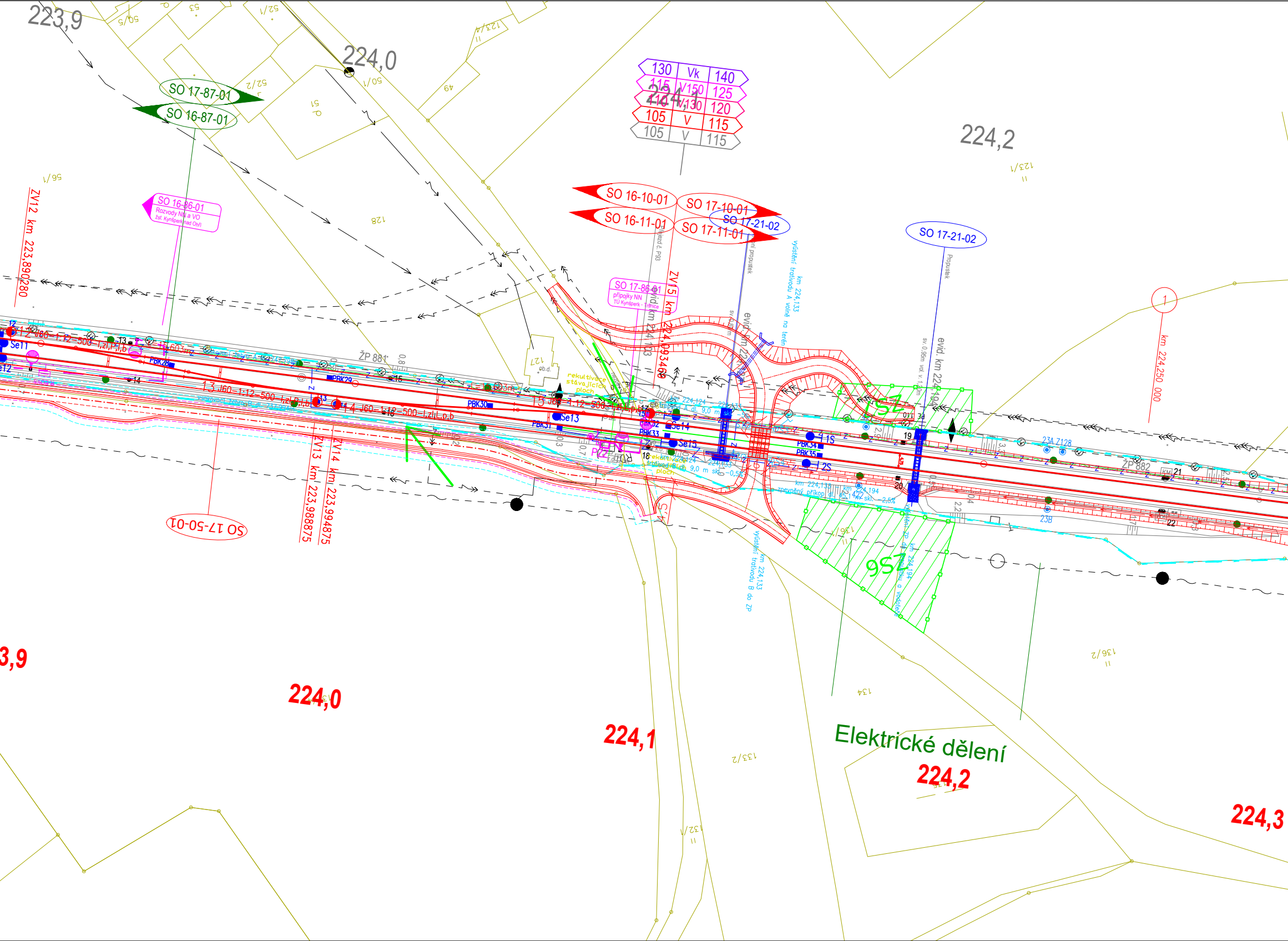
223,9
224,0
224,1
224,2
130
Vk
140
115
V150
125
110
V130
120
105
V
115
105
V
115
SO 17-87-01
SO 16-87-01
SO 16-86-01
Rozvody NN a VO
žst. Kynšperk nad Ohří
SO 16-10-01
SO 16-11-01
SO 17-10-01
SO 17-11-01
SO 17-21-02
SO 17-21-02
Propustek
SO 17-86-01
přípojky NN
TÚ Kynšperk - Tršnice
Přejezd č. P93
ZV15 km 224,093400
evid. km 224,103
evid. km 224,133
evid. km 224,194
km 224,133
vyústění trativodu A volně na terén
vyústění trativodu B do ŽP
ZV12 km 223,890280
ZV13 km 223,988875
ZV14 km 223,994875
SO 17-50-01
ŽP 881
ŽP 882
rekultivace stávajících ploch
Se11
Se13
Se14
Se15
PBK28
PBK29
PBK30
PBK31
PBK33
PBK34
PBK35
1S
2S
ZS6
ZS7
1
km 224,250 000
Elektrické dělení
3,9
224,0
224,1
224,2
224,3
50/5
53
52/1
50/1
52/2
51
49
56/1
128
127
123/1
123/4
136/1
136/2
134
133/2
132/1

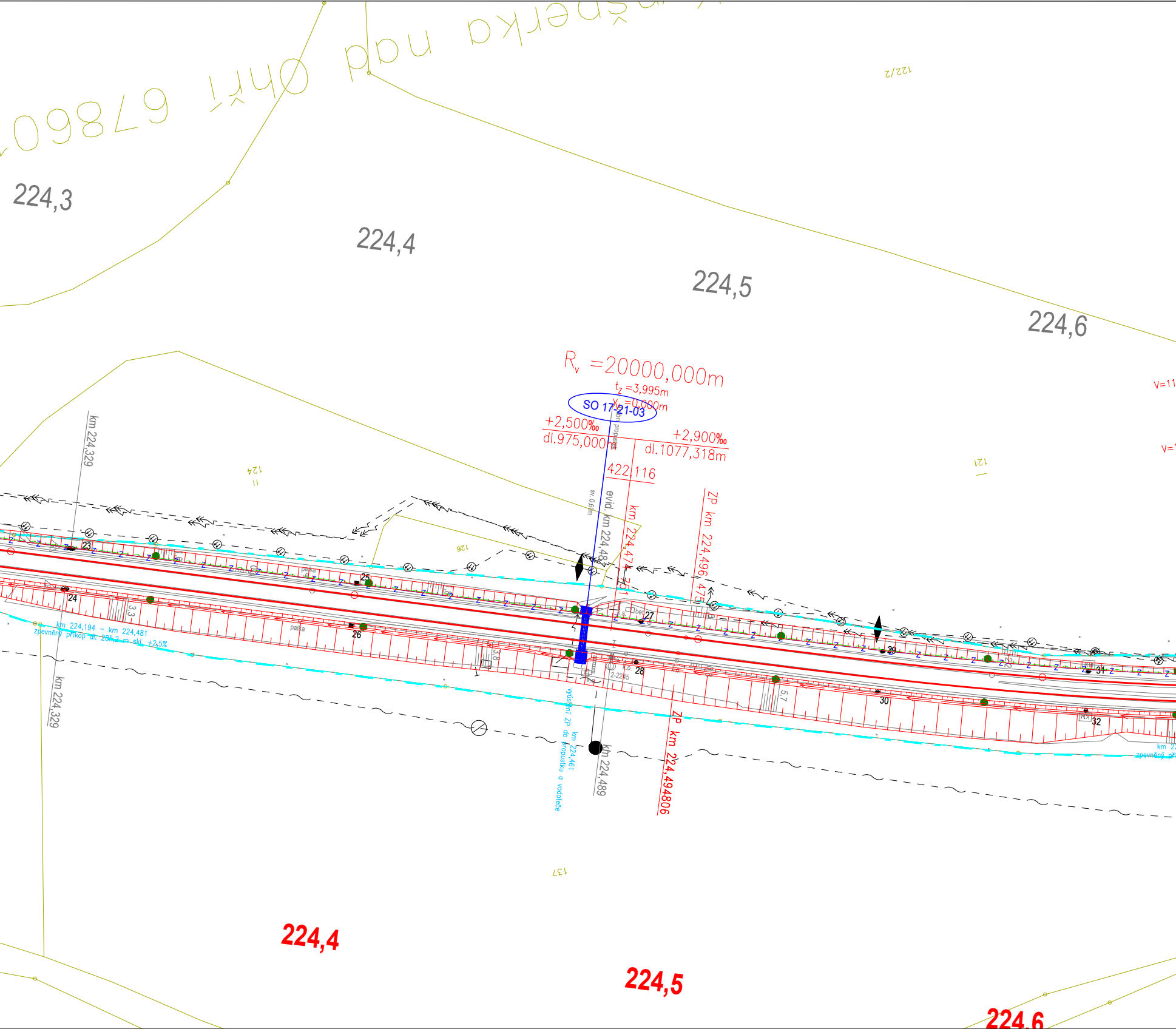
šperka nad Ohří 67860
122/2
224,3
224,4
224,5
224,6
R_v =20000,000m
t_z =3,995m
y_v =0,000m
SO 17-21-03
+2,500‰
dl.975,000m
+2,900‰
dl.1077,318m
422,116
V=11
V=1
121
124
126
137
km 224,329
km 224,329
evid. km 224,487
sv. 0,60m
km 224,474 751
ZP km 224,496 475
propustek
bet
k.s.
k.o.
2-2245
patka
patka
3,3
3,8
5,7
23
24
25
26
27
28
29
30
31
32
km 224,194 – km 224,481
zpevněný příkop dl. 285,2 m skl. +2,5%
výústění ZP do propustku a vodoteče
km 224,461
km 224,489
ZP km 224,494806
km 2
zpevněný př
224,4
224,5
224,6

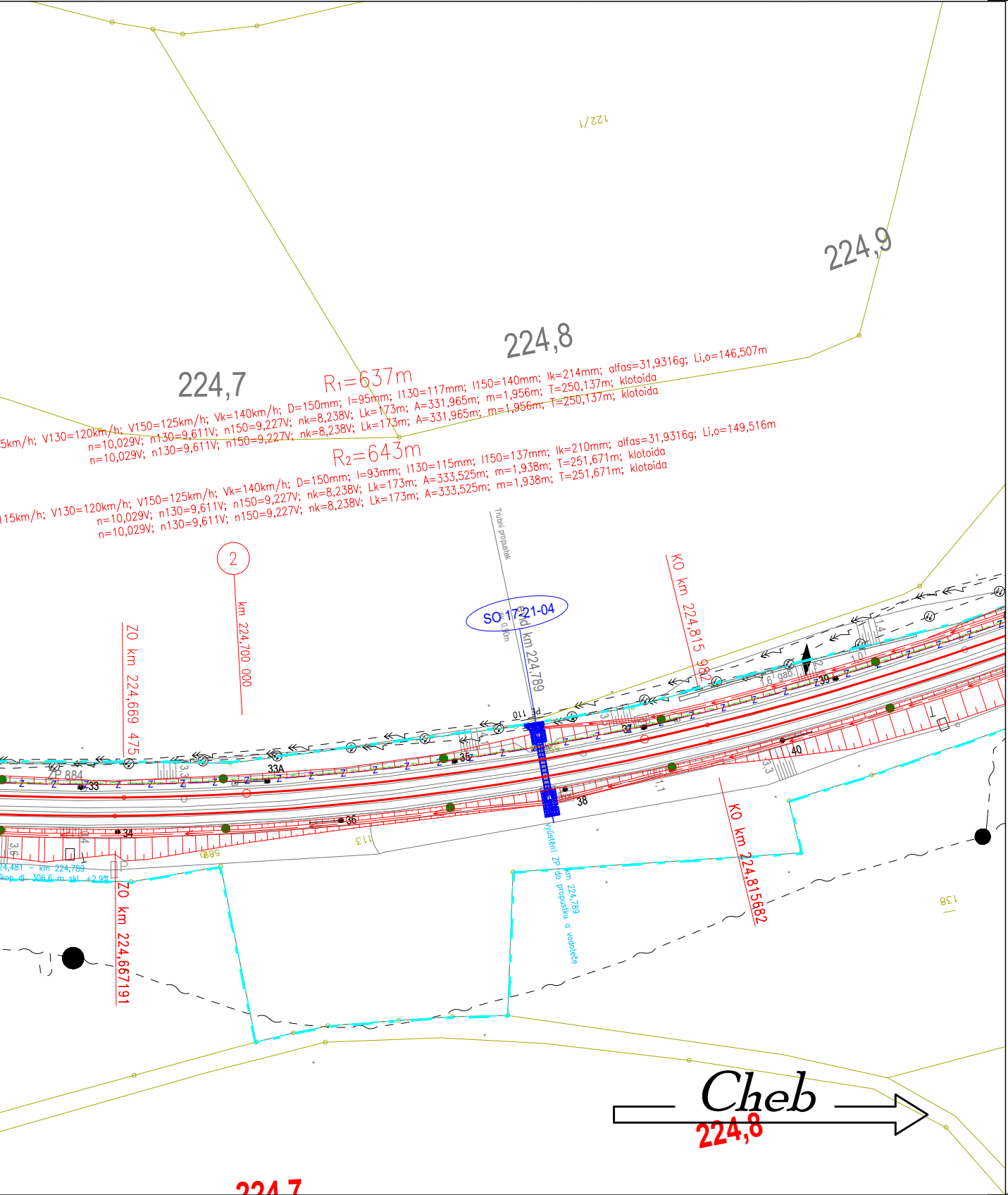
122/1
224,9
224,8
224,7
R₁=637m
5km/h; V130=120km/h; V150=125km/h; Vk=140km/h; D=150mm; I=95mm; I130=117mm; I150=140mm; Ik=214mm; alfas=31,9316g; Li,o=146,507m
n=10,029V; n130=9,611V; n150=9,227V; nk=8,238V; Lk=173m; A=331,965m; m=1,956m; T=250,137m; klotoida
n=10,029V; n130=9,611V; n150=9,227V; nk=8,238V; Lk=173m; A=331,965m; m=1,956m; T=250,137m; klotoida
R₂=643m
15km/h; V130=120km/h; V150=125km/h; Vk=140km/h; D=150mm; I=93mm; I130=115mm; I150=137mm; Ik=210mm; alfas=31,9316g; Li,o=149,516m
n=10,029V; n130=9,611V; n150=9,227V; nk=8,238V; Lk=173m; A=333,525m; m=1,938m; T=251,671m; klotoida
n=10,029V; n130=9,611V; n150=9,227V; nk=8,238V; Lk=173m; A=333,525m; m=1,938m; T=251,671m; klotoida
Trubní propustek
SO 17-21-04
km 224,789
②
km 224,700 000
ZO km 224,669 475
KO km 224,815 982
KO km 224,815682
ZO km 224,667191
PE 110
33
33A
34
35
36
37
38
39
40
ZP 884
gab.
113
589
138
24,481 – km 224,789
kop. dl. 306,6 m skl. +2,9‰
Vyústění ZP do propustku a vodoteče km 224,789
Cheb
224,8
224,7

LEGENDA:

- ▬ nový železniční svršek
- ▬ ▬ směrová a výšková úprava stávající koleje
- výhledový stav navazujícího úseku
- demontované koleje
- trativod
- příčný a podélný svod
- nástupiště
- mosty, propustky, zdi
- železniční přejezdy
- pozemní stavební objekty
- ukolejnění kovových konstrukcí
- ●● ● ■ trakční vedení
- zabezpečovací zařízení - návěstidla
- vedení VN, NN, DOO, EOV, osvětlení
- zabezpečovací vedení
- sdělovací vedení
- záplavové území, stoletá voda

- stávající komunikace
- stávající komunikace nové

- ↓ zařízení staveniště

stávající stav:

stávající sítě:

plochy:

- 🟩
- 🟪
- 🟧
- ⬛
- ⬜
- ⬜
- ▨

hranice drážního pozemku
zaměření stávajícího stavu
katastr

STL plynovod
NN vedení
VN vedení
sdělovací vedení
zabezpečovací vedení
vodovod
kanalizace

zařízení staveniště
nástupiště
budovy
přejezd
komunikace
chodník
demolice

EVROPSKÁ UNIE
Evropské strukturální a investiční fondy
Operační program Doprava

Ministerstvo dopravy
Státní fond dopravní infrastruktury

Orientační schéma:


zast. Nebanice
žst.Kynšperk nad Ohří

Razítko oprávněné osoby:

Podpis: Datum:

Revize:	Datum:	Popis:	Kontroloval:
000	6/2021	definitivní odevzdání	Emil Špaček
001	2/2022	úpravy komunikací	Emil Špaček
002	3/2022	aktualizace	Emil Špaček

Stavebník/Investor:	**Správa železnic, státní organizace**
Adresa:	Dlážděná 1003/7, 110 00 Praha 1
Zástupce investora:	Stavební správa západ
Adresa:	Sokolovská 1995/278, 190 00 Praha 9

SPRÁVA ŽELEZNIC

Zhotovitel stavby:	**SAGASTA s.r.o.**
Adresa:	Novodvorská 1010/14, 142 00, Praha 4 - Lhotka
Kontakt:	T: +420 261 344 100 E: info@sagasta.cz
Zhotovitel objektu:	**SAGASTA s.r.o.**
Adresa:	Novodvorská 1010/14, 142 00, Praha 4 - Lhotka
Kontakt:	T: +420 261 344 100 E: info@sagasta.cz

SAGASTA

Hlavní projektant (HIP):	Specialista:	Odpovědný projektant:	Zpracovatel:
Ing. Adam Rusý	Ing. Adam Rusý	Ing. Adam Rusý	Adam Kovačka Kovačka

Název stavby/akce:	REKONSTRUKCE TRAŤOVÉHO ÚSEKU KYNŠPERK NAD OHŘÍ (VČETNĚ) - TRŠNICE (MIMO)		Označení (S-kód): S631700074 Označení zhotovitele: 120 045
Název části:	Situační výkresy		Označení části: C.3
Název objektu:			Označení objektu/komplexu:
Název přílohy:	Koordinační situační výkres		Číslo přílohy: 2
Kraj: Karlovarský	Katastrální území: Dolní Pochlovice [678589], Horní Pochlovice [661597], Liboc u KnO [678643], Chotíkov u KnO [678601], Nebanice [701742], Vrbová [701751], Vokov u Třebeně [769576], Chocovice [769525], Doubí u Třebeně [769495]	TUDU: -	Paré:
Stupeň dokumentace: DUR	6/2021	Formáty: 10xA4	Měřítko: 1:1000

S-kód:	Stupeň dokumentace:	Část:	Objekt:	Podobjekt:	Příloha:	Revize:
S 6 3 1 7 0 0 0 7 4	_ D U R X	_ X X X X X	_ X X X X X X X X	_ X X	_ C _ 3 2 X	_ 0 0 2