
Frant. Lázně
31/1
505
Trubní propustek
sv.0,50m
evid. km 69,695
km 69,860
BG An2
215/4
245/5
245/7
ŽP 3080
1,0
1,8
1,5
0,7
0,8
0,5
0,5
22
0,7
0,5
0,4
0,5
0,8
23
opěrná zeď
0,7
0,5
0,7
24
20
ŽP 620
21
245/6
ŽP 621
0,6
1,8
0,6
1,7
25/5
69,7
69,8
69,9
70,0
25/1
26/1

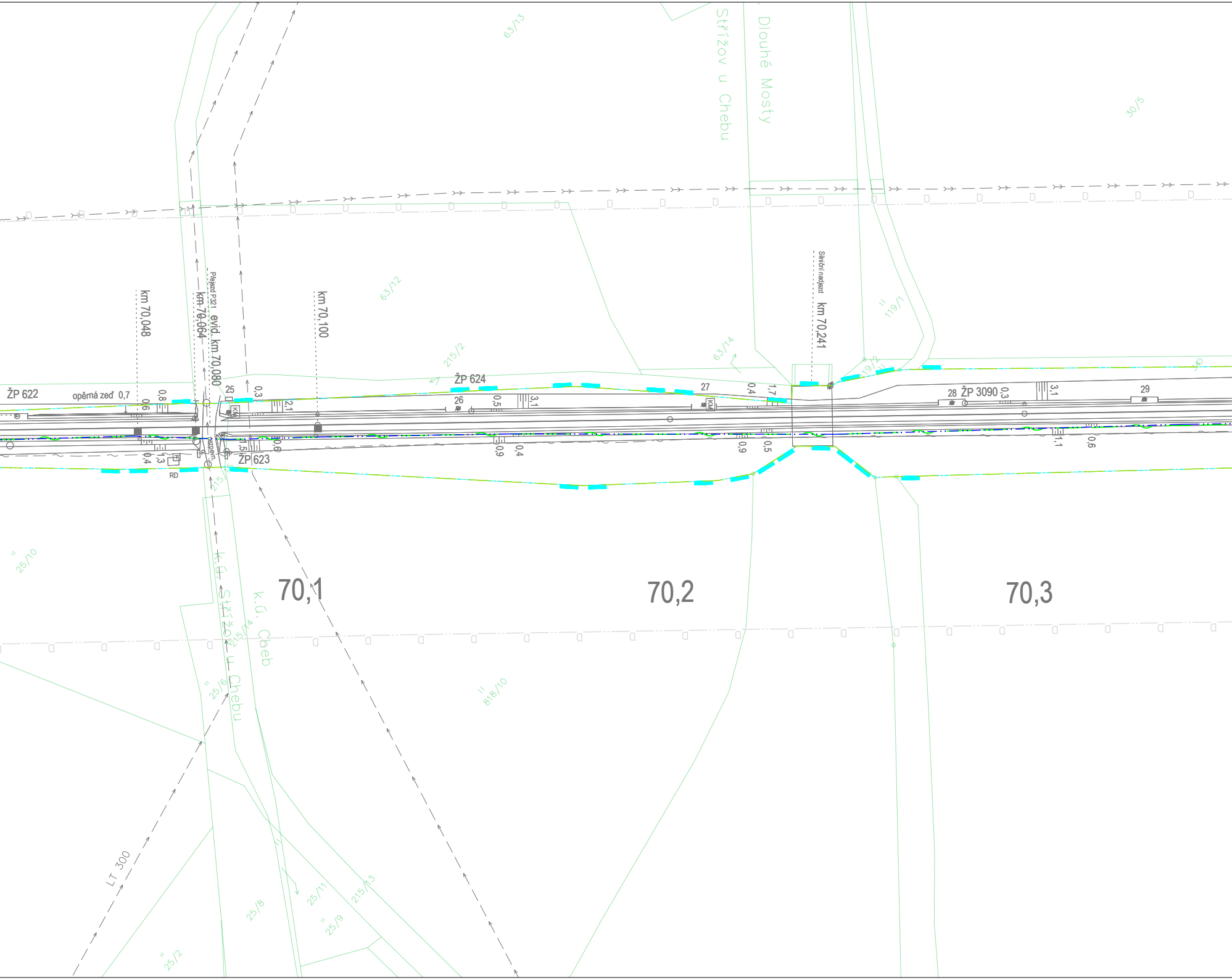

Střížov u Chebu
Dlouhé Mosty
63/13
30/5
63/12
215/2
63/14
119/1
119/2
km 70,048
km 70,064
Přejezd P321 evid. km 70,080
km 70,100
Silniční nadjezd km 70,241
ŽP 622
opěrná zeď 0,7
0,8
0,6
25
0,3
2,1
ŽP 624
26
0,5
3,1
27
0,4
1,7
KM
28
ŽP 3090
0,3
3,1
29
nezpevn.
1,5
0,6
ŽP 623
0,4
1,3
RD
0,9
0,4
0,9
0,5
1,1
0,6
215/15
70,1
70,2
70,3
k.ú. Střížov u Chebu
k.ú. Cheb
25/10
215/14
25/6
818/10
LT 300
25/11
215/13
25/8
25/9
25/2

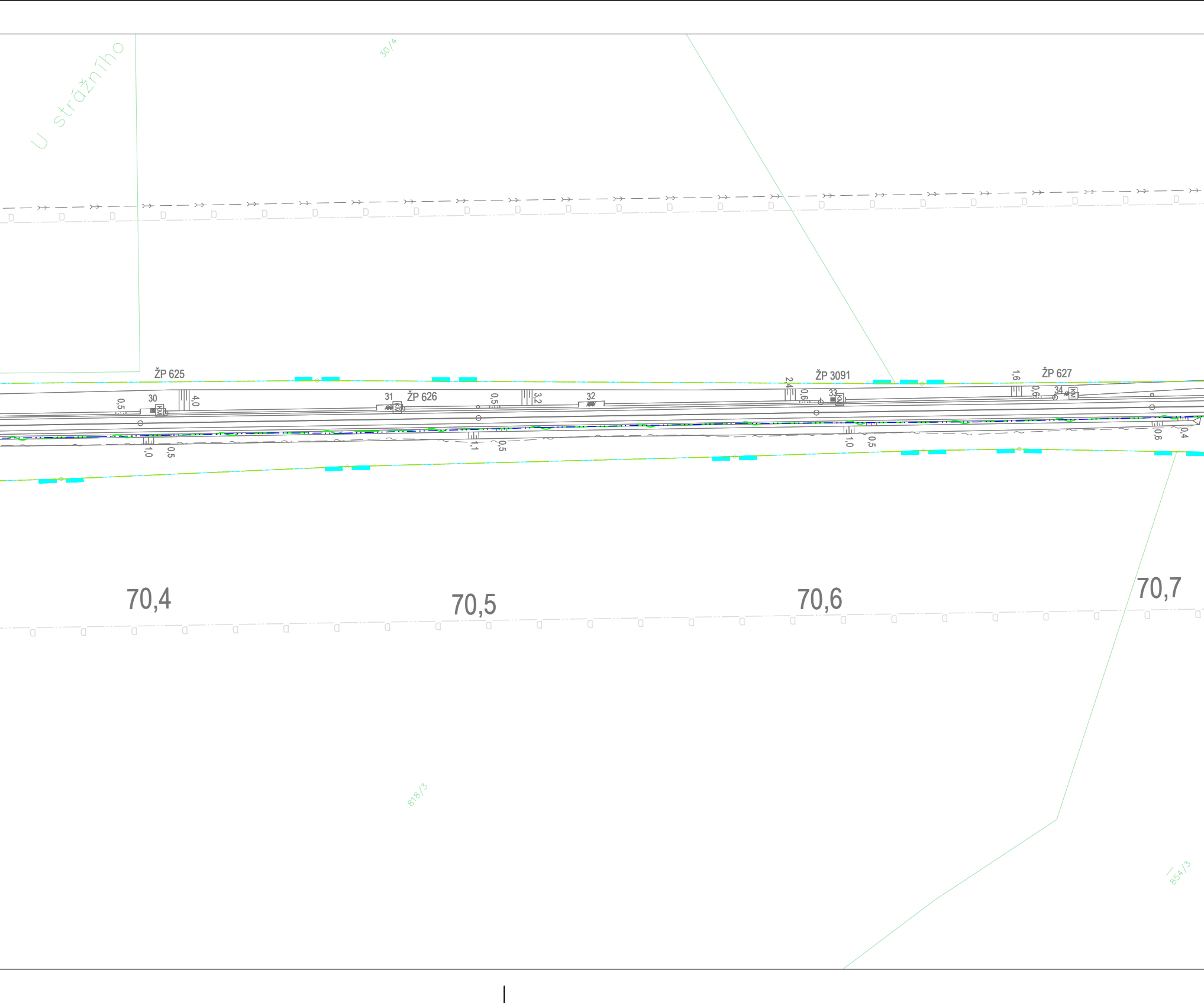
U strážního
30/4
ŽP 625
30
KM
0,5
4,0
1,0
0,5
31
ŽP 626
KM
0,5
3,2
1,1
0,5
32
2,4
ŽP 3091
0,6
33
KM
1,0
0,5
1,6
ŽP 627
0,6
34
KM
0,6
0,4
70,4
70,5
70,6
70,7
818/3
854/3



k.ú. Dlouhé Mosty
k.ú. Cheb
Trubní propustek
sv.0,60m
evid. km 70,730
km 70,784
BG An3
km 70,781
km 70,792
Přejezd P322
evid. km 70,796
Propustek
sv.1,05m, vol.v.1,30m
evid. km 70,819
km 70,860
BG An3
km 70,865
122
121
2614/9
1139/3
1139/6
nezpevn.
ŽP 628
ŽP 629
ŽP 630
ŽP 631
35
36
37
38
39
0,6
1,5
0,7
0,7
0,7
0,7
1,1
0,8
1,3
KM
KM
KM
RD
P
BG An3
2614/24
879/4
2158
879/3
2335/1
867/3
70,8
70,9
71,0


PS 04-02-51
PS 04-02-52
PS 04-01-71
PS 04-01-21
Most
evid. km 71,348
sv.kol.43,80m, vol.v.5,74m
Pod Chlumečkem
1139/31
2614/25
2614/26
ŽP 632
40
41
ŽP 633
42
43
44
44A
ŽP 634
71,1
71,2
71,3
866/1
870/1

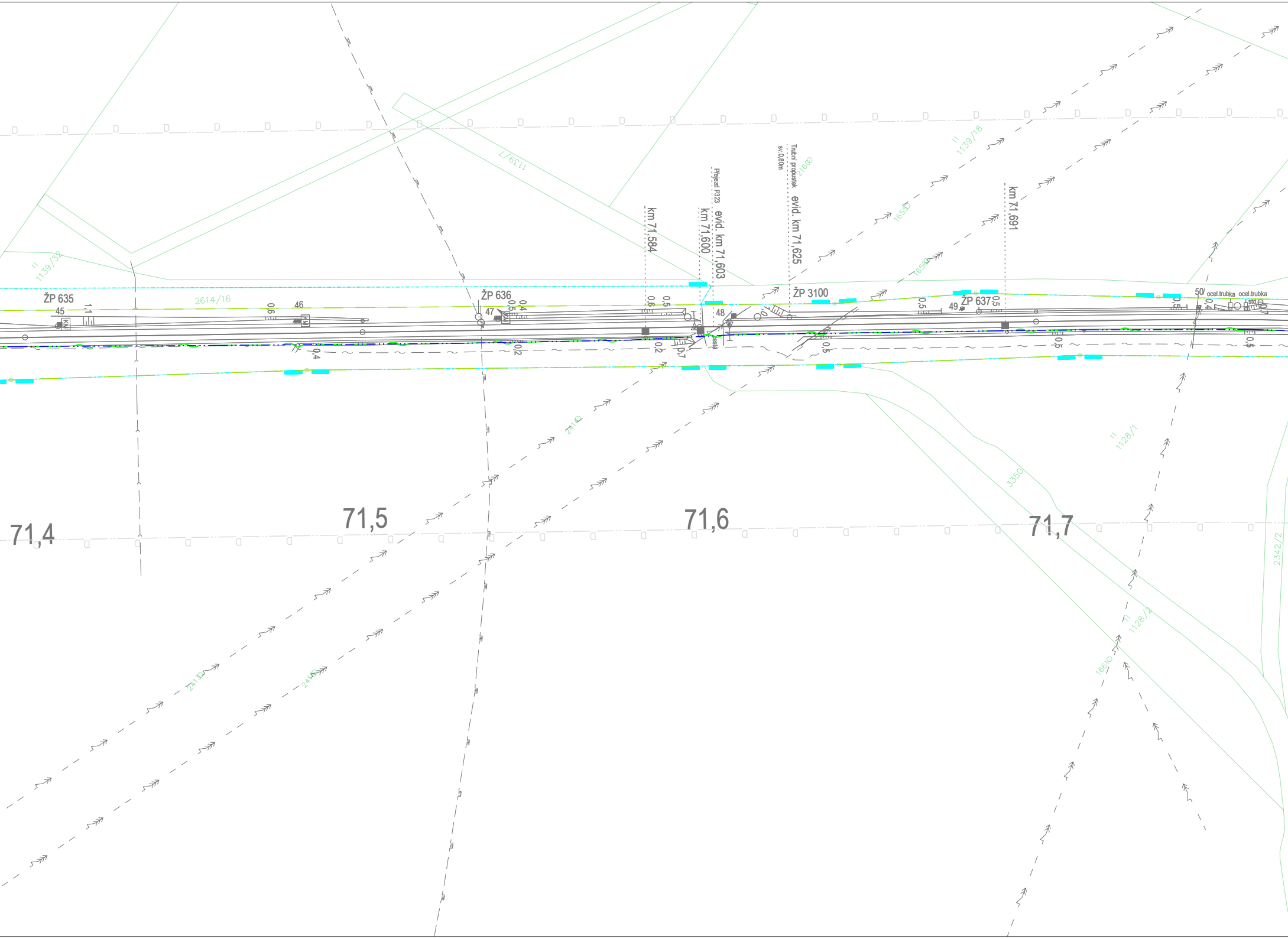
ŽP 635
45
1,1
0,6
46
ŽP 636
47
0,5
0,4
0,4
0,2
2614/16
1139/32
1139/7
1139/18
km 71,584
km 71,600
Přejezd P323
evid. km 71,603
Trubní propustek
sv.0,80m
evid. km 71,625
2160
ŽP 3100
48
1,0
0,6
0,5
0,2
0,7
cesta
0,5
1655
1656
km 71,691
0,5
49
ŽP 637
0,5
0,5
50
ocel.trubka
ocel.trubka
std.
0,4
0,7
0,5
0,5
2414
2413
2412
3350
1128/1
1128/2
1661
2342/2
71,4
71,5
71,6
71,7

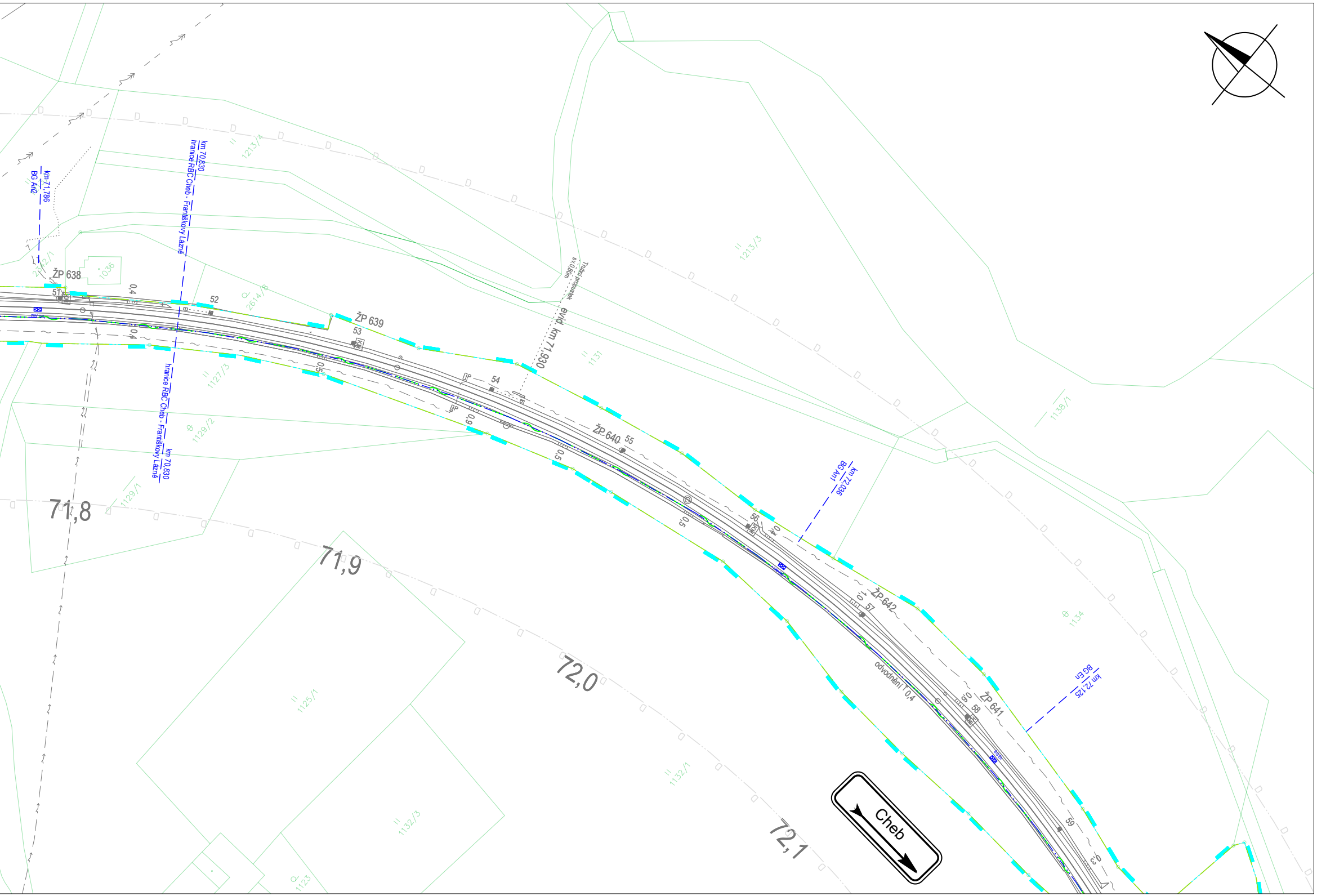
km 71,786
BG An2
km 70,830
hranice RBC Cheb - Františkovy Lázně
ŽP 638
51
52
ŽP 639
53
54
Trubní propustek
sv.0,80m
evid. km 71,930
ŽP 640
55
56
ŽP 642
57
ŽP 641
58
59
km 72,036
BG An1
km 72,125
BG En
odvodnění 0,4
0,4
0,5
0,6
0,3
71,8
71,9
72,0
72,1
Cheb
1036
2612/1
2614/8
1213/4
1213/3
1131
1138/1
1134
1127/3
1129/2
1129/1
1125/1
1132/1
1132/3
1123

seznam provozních souborů:
PS 04-01-21 Cheb - Františkovy Lázně, úprava TZZ
PS 04-01-71 Cheb - Františkovy Lázně, úprava ETCS
PS 04-02-51 Cheb - Františkovy Lázně, doplnění HDPE
PS 04-02-52 Cheb - Františkovy Lázně, optické kabely

seznam stavebních objektů:

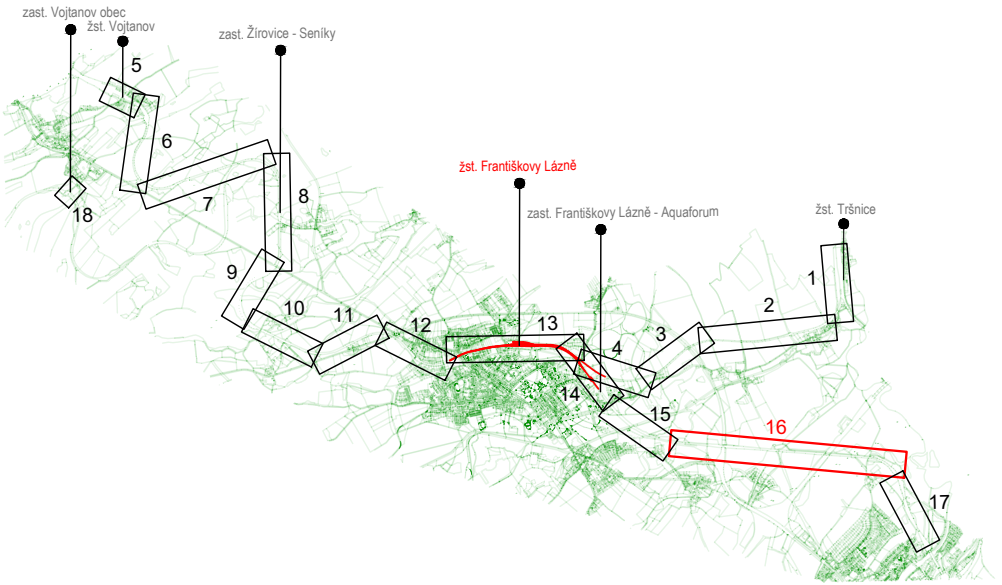
zast. Vojtanov obec
žst. Vojtanov
zast. Žírovice - Seníky
žst. Františkovy Lázně
zast. Františkovy Lázně - Aquaforum
žst. Tršnice
1
2
3
4
5
6
7
8
9
10
11
12
13
14
15
16
17
18

REVIZE	OBSAH REVIZE	DATUM REVIZE	ČÍSLO PARÉ:
000	Definitivní odevzdání dokumentace	12/2022	

SOUŘADNICOVÝ S-JTSK, VÝŠKOVÝ SYSTÉM Bpv

OBJEDNATEL:

SPRÁVA ŽELEZNIC,
státní organizace

DLÁŽDĚNÁ 1003/7
110 00 PRAHA 1 - NOVÉ MĚSTO

ZHOTOVITEL:

AFRY CZ s.r.o.

MAGISTRŮ 1275/13
140 00 PRAHA 4
tel.: +420 277 005 500

www.afry.cz

HLAVNÍ INŽENÝR PROJEKTU:	ZODPOVĚDNÝ PROJEKTANT:	VYPRACOVAL:	KONTROLOVAL:
Ing. VLADISLAV ŠEFL	Ing. DAVID NOVÁK	Balážová HENRIETA BALÁŽOVÁ	Ing. ALEŠ SVOBODA

NÁZEV PROJEKTU:

MODERNIZACE ŽST FRANTIŠKOVY LÁZNĚ

ČÁST:

C.3 KOORDINAČNÍ SITUAČNÍ VÝKRES

PŘÍLOHA:

KOORDINAČNÍ SITUACE KM 69,700 - 72,100

DATUM:	12/2022	ČÁST DOKUMENTACE:	ČÍSLO PŘÍLOHY:
STUPEŇ:	DUR	C.3	16
MĚŘÍTKO:	1:1000		
POČET FORMÁTŮ:	14 x A4		
Č. ZAKÁZKY:	2017/0066		
S-KÓD:	S631500695		

LEGENDA:

železniční svršek a spodek:
- nový železniční svršek
- nový železniční svršek (varianty/souvisejici stavby)
- provizorní železniční svršek
- směrová a výšková úprava stávající koleje
- stávající ponechané koleje
- demolice konstrukcí
- trativody
- vsakovací žebra
- svodná potrubí
- hrana železničního spodku, nástupiště, přejezdu
- šrafy, popis

ostatní stavební objekty:
- mosty, propustky, zdi
- tunely
- pozemní komunikace
- pozemní stavby
- protihlukové stěny (PHS)
- trakční stožáry

nové inženýrské sítě:
- el. vedení VVN, aj.
- el. vedení VN, DOÚO, EOV, aj.
- el. vedení NN, VO, aj.
- přeložky kabelů zabezpečovacího zařízení
- sdělovací vedení
- VTL plynovod
- STL plynovod
- NTL plynovod
- vodovod
- kanalizace jednotná
- kanalizace dešťová
- kanalizace splašková

navrhované sítě související stavby:
- el. vedení VN, DOÚO, EOV, aj.
- el. vedení NN, VO, aj.
- kanalizace dešťová
- vodovod

stávající stav:
- hranice drážního pozemku
- zaměření stávajícího stavu
- katastr
- budoucí obvod dráhy
- obvod stavby
- D stávající / nové ochranné pásmo dráhy
- hranice drážního pozemku Správy železnic
- hranice pozemku Českých drah, a.s.

stávající inženýrské sítě:
- VTL plynovod
- STL plynovod
- NTL plynovod
- plynovodní přípojka
- el. vedení VVN nadzemní
- el. vedení VN nadzemní
- el. vedení VN podzemní
- el. vedení NN nadzemní
- el. vedení NN podzemní
- VO el. vedení VO podzemní
- el. vedení EOV podzemní
- el. vedení
- vodovod
- kanalizace jednotná
- kanalizace splašková
- kanalizace dešťová
- stoka, kanalizace
- tepelné potrubí
- sdělovací vedení nadzemní
- sdělovací vedení podzemní
- OPT spojové vedení optické
- zabezpečovací vedení

zařízení staveniště:
- ▨ plocha zařízení staveniště
- ➡ přístupy na staveniště

navržené plochy:
- 🟥 nástupiště, panely přejezdů
- 🟪 pozemní komunikace (chodníky)
- ⬜ pozemní komunikace (silnice)