

Návod na získání dat z IS Heracleum

Vyfiltrování pozemků vlastníka, na které je možné žádat o dotaci na likvidaci invazních rostlin z Informačního systému Heracleum:

1) Otevřít odkaz: <http://gis.kr-karlovarsky.cz/heracleum/> a vyplnit následující přihlašovací údaje:

- **Uživatel:** Dotace
- **Heslo:** DotaceKraj



The screenshot shows the Heracleum web application interface. At the top left, the logo 'HERACLEUM' is displayed in blue, with the tagline 'IS pro omezení výskytu invazních rostlin' below it. To the right of the logo is a decorative image of a dandelion seed head. On the left side, there is a vertical navigation menu with four items: 'Lokality' (with a location pin icon), 'Parcely' (with a map icon), 'Dokumentace' (with a document icon), and 'Mapa' (with a globe icon). The main content area is titled 'Přihlášení' (Login) with a key icon. Below the title, there are two input fields: 'Uživatel:' (Username) and 'Heslo:' (Password). A 'Přihlásit' (Login) button is located below the password field.

2) Přepnout na záložku „Parcely“

HERACLEUM
IS pro omezení výskytu invazních rostlin

[Lokalita](#) [Detail](#) [Výkazy výměr - vlastní ceny](#) [Mapa](#) [Export ShapeFile](#) [Export KML](#)

Lokalita 2012


Lokalita 2012

Typ lokality použitý pro funkce Mapa a Export:

Filtr podle osoby: [Filtrovat](#) [Zrušit filtr](#)

<input type="checkbox"/>	<input type="text"/>	<input type="text"/>	<input type="text"/>	<input type="text"/>	<input type="text"/>	<input type="text"/>	<input type="text"/>
	Úsek	Část	Rostlina	Plocha	Plocha ko...	Pokryvnost	
<input type="checkbox"/>	35	V	14	Křídlatka	32	31	3
<input type="checkbox"/>	48	V	14	Křídlatka	5	5	3
<input type="checkbox"/>	54	V	14	Křídlatka	22	22	2
<input type="checkbox"/>	55	V	14	Křídlatka	18	18	4
<input type="checkbox"/>	56	V	14	Křídlatka	15	15	3
<input type="checkbox"/>	58	V	14	Křídlatka	94	94	3
<input type="checkbox"/>	59	V	14	Křídlatka	5	5	2
<input type="checkbox"/>	60	V	14	Křídlatka	5	5	2
<input type="checkbox"/>	61	V	14	Křídlatka	56	56	4
<input type="checkbox"/>	62	V	14	Křídlatka	74	73	2

Celkem záznamů: 14602





3) Do políčka „Filtr podle osoby“ zadat název fyzické či právnické osoby (fyzické osoby zadávat ve tvaru „Příjmení Jméno“ – např. Novák Jan) a zmáčknout tlačítko „Filtrovat“.

HERACLEUM
IS pro omezení výskytu invazních rostlin

Lokality
Parcely
Dokumentace
Mapa

Detail **Detail lokality** **Mapa**

Parcely

Filtr podle osoby:

Filtr podle ORP:

Filtr podle Obec:

Filtr podle KÚ:

Filtrovat **Zrušit filtr**

	Čí...	K.ú.	Vým...	Průnik	CHKO	EKO	Metodika
<input type="checkbox"/>	10	Horní Částkov	18 282	41	0	Ne	nátěr
<input type="checkbox"/>	10	Horní Částkov	18 282	17	0	Ne	nátěr
<input type="checkbox"/>	1000/3	Nové Sedlo u...	14 533	36	0	Ne	nátěr
<input type="checkbox"/>	1005	Vojkovice na...	25 619	272	0	Ne	bodový postřik
<input type="checkbox"/>	1005	Vojkovice na...	25 619	174	0	Ne	bodový postřik
<input type="checkbox"/>	1005	Vojkovice na...	25 619	270	0	Ne	bodový postřik
<input type="checkbox"/>	1005	Vojkovice na...	25 619	13	0	Ne	bodový postřik
<input type="checkbox"/>	1005	Vojkovice na...	25 619	624	0	Ne	bodový postřik
<input type="checkbox"/>	1005	Vojkovice na...	25 619	351	0	Ne	bodový postřik
<input type="checkbox"/>	1005	Vojkovice na...	25 619	122	0	Ne	bodový postřik
<input type="checkbox"/>	1005	Vojkovice na...	25 619	376	0	Ne	nátěr
<input type="checkbox"/>	1005	Vojkovice na...	25 619	226	0	Ne	bodový postřik
<input type="checkbox"/>	1005	Vojkovice na...	25 619	959	0	Ne	bodový postřik

KARLOVARSKÝ KRAJ
OPŽP

4) V pravé dolní části tabulky nastavit zobrazení stránek od 1 do 99999 (načtení všech pozemků může chvíli trvat) – tím získáme zobrazení všech pozemků na jedné stránce.

🔍 📄 🔄 📄

Lokalita						
t	🔍 Rostlina	🔍 Plocha	🔍 Pokr...	🔍 Posledn...	🔍 Posledn...	🔍 Kontroly
	Netýkavka	335	2	10.9.2015 13...	Opakované v...	10.09.2015 - ... 03.09.2014 - ...
	Křídlatka	5	4			
	Netýkavka	335	2	10.9.2015 13...	Opakované v...	10.09.2015 - ... 03.09.2014 - ...
	Bolševník	10 907	2	10.9.2015 14...	Nedodělky 1	10.09.2015 - ... 05.11.2014 - ... 03.09.2014 - ...
	Netýkavka	335	2	10.9.2015 13...	Opakované v...	10.09.2015 - ... 03.09.2014 - ...
	Netýkavka	335	2	10.9.2015 13...	Opakované v...	10.09.2015 - ... 03.09.2014 - ...
	Netýkavka	3 358	2	10.9.2015 13...	Kontrolováno...	10.09.2015 - ...
	Netýkavka	895	2			
	Netýkavka	3 358	2	10.9.2015 13...	Kontrolováno...	10.09.2015 - ...
	Netýkavka	8	3			

Stránka: Zobrazit po: ▼

5) Vyfiltrovat lokality mapované v roce 2015 – zmáčknout ikonku filtru u sloupce „ID lokality“

Parcely

Filtr podle osoby:  Karlovarský kraj X

Filtr podle ORP: 

Filtr podle Obec: 

Filtr podle KÚ: 

Filtrovat

Zrušit filtr

Parcela													
<input type="checkbox"/>	Čí... ↑	K.ú.	Vým...	Průnik	CHKO	EKO	Metodika	Typ vlas...	Dotace	Specifik...	Výslede...	Id lo...	Datum
<input type="checkbox"/>	.1468	Cheb	2 282	31	0	Ne	bodový postřik	Karlovarský k...				14676	6.8.2012 11:...
<input type="checkbox"/>	.2012/2	Sokolov	159	54	0	Ne	nátěr	Karlovarský k...				13788	6.8.2012 11:...
<input type="checkbox"/>	.31/2	Dolní Dvory	38 503	2 118	0	Ne	bodový postřik	Karlovarský k...				14713	6.8.2012 11:...
<input type="checkbox"/>	.360	Čistá u Rovné	2 754	2 835	4	Ne	bodový postřik	Karlovarský k...				16133	6.8.2012 11:...
<input type="checkbox"/>	.52	Dolní Dvory	648	9	0	Ne	nátěr	Karlovarský k...				14713	6.8.2012 11:...
<input type="checkbox"/>	.591	Krásno nad T...	123	49	4	Ne	nátěr	Karlovarský k...				16560	6.8.2012 11:...
<input type="checkbox"/>	.60/3	Mnichov u M...	3 423	377	4	Ne	sečení nebo ...	Karlovarský k...				16787	6.8.2012 11:...
<input type="checkbox"/>	.649	Krásno nad T...	122	1	4	Ne	nátěr	Karlovarský k...				16560	6.8.2012 11:...
<input type="checkbox"/>	10	Horní Částkov	18 282	81	0	Ne	nátěr	Karlovarský k...				18416	6.8.2012 12:...
<input type="checkbox"/>	10	Horní Částkov	18 282	41	0	Ne	nátěr	Karlovarský k...		01		2005240	20.11.2015

6) V prvním poli zvolit možnost „>=“ a do druhého pole napsat číslo 2000000 (ID lokalit mapovaných v roce 2015 začínají číslem 2000000), poté potvrdit OK.

Parcela								
EKO	Metodika	Typ vlas...	Dotace	Specifik...	Výslede...	Id lo...	Datum	
	bodový postřik	Karlovarský k...				14676	6.8.2012 11:...	II
	nátěr	Karlovarský k...				13788	6.8.2012 11:...	VI
	bodový postřik	Karlovarský k...				14713	6.8.2012 11:...	II
								VI
								II
								VI
								IV
								VI
								IX
								IX
								IX
								IX
								IX
	nátěr	Karlovarský k...				17706	6.8.2012 12:...	IX
	nátěr	Karlovarský k...				18358	6.8.2012 12:...	IX

Filtr

OK Vyčistit Zrušit

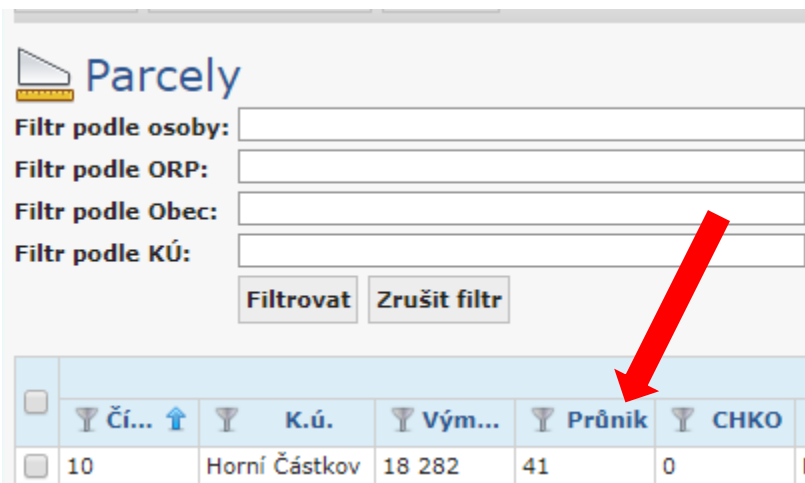
Filtr pro sloupec Id lokality

>= 2000000

Nyní byly vyfiltrovány pozemky včetně výměr, na které může vybraný vlastník žádat o dotaci. V levém dolním rohu lze vidět celkový počet záznamů:

<input type="checkbox"/>	942/2	Stará	186	31	0	Ne	nátěr	Karlovarský k...		
<input type="checkbox"/>	95	Dolní Částkov	17 774	9	0	Ne	nátěr	Karlovarský k...	01	
<input type="checkbox"/>	95	Dolní Částkov	17 774	1	0	Ne	nátěr	Karlovarský k...	01	
<input type="checkbox"/>	950	Dolní Nivy	7 352	142	0	Ne	bodový postřik	Karlovarský k...	01	
<input type="checkbox"/>	954/1	Bystřice u Hr...	8 721	93	0	Ne	nátěr	Karlovarský k...	01	
<input type="checkbox"/>	962	Černá u Kras...	26 415	2	0	Ne	nátěr	Karlovarský k...	01	
<input type="checkbox"/>	962	Černá u Kras...	26 415	18	0	Ne	nátěr	Karlovarský k...	01	
<input type="checkbox"/>	980/3	Kfely u Horní...	20 324	2 342	4	Ne	bodový postřik	Karlovarský k...	01	
<input type="checkbox"/>	980/3	Kfely u Horní...	20 324	103	4	Ne	bodový postřik	Karlovarský k...	01	
<input type="checkbox"/>	981/3	Studenec u ...	152	2	0	Ne	nátěr	Karlovarský k...		
<input type="checkbox"/>	982/3	Rudolec u Bř...	25 653	16	0	Ne	nátěr	Karlovarský k...		
<input type="checkbox"/>	982/3	Rudolec u Bř...	25 653	310	0	Ne	nátěr	Karlovarský k...		
<input type="checkbox"/>	985/1	Šemnice	19 803	14	0	Ne	nátěr	Karlovarský k...		
<input type="checkbox"/>	985/1	Šemnice	19 803	1	0	Ne	bodový postřik	Karlovarský k...		
<input type="checkbox"/>	985/1	Šemnice	19 803	1	0	Ne	nátěr	Karlovarský k...		
<input type="checkbox"/>	985/1	Šemnice	19 803	22	0	Ne	nátěr	Karlovarský k...		
<input type="checkbox"/>	985/1	Šemnice	19 803	64	0	Ne	bodový postřik	Karlovarský k...		
<input type="checkbox"/>	985/1	Šemnice	19 803	38	0	Ne	nátěr	Karlovarský k...		
<input type="checkbox"/>	985/1	Šemnice	19 803	13	0	Ne	bodový postřik	Karlovarský k...		
<input type="checkbox"/>	985/1	Šemnice	19 803	14	0	Ne	nátěr	Karlovarský k...		
<input type="checkbox"/>	985/1	Šemnice	19 803	102	0	Ne	nátěr	Karlovarský k...		
<input type="checkbox"/>	989/1	Rudolec u Bř...	15 898	75	4	Ne	nátěr	Karlovarský k...		
<input type="checkbox"/>	993/1	Kfely u Horní...	206	15	3	Ne	bodový postřik	Karlovarský k...	01	
Celkem záznamů: 1010										1

Plochy zasažené invazními rostlinami na dané parcele – na které lze žádat o dotaci, jsou vypsány ve sloupci „Průnik“. Viz obrázek níže – u dané parcely je průnik 41, to znamená 41 m², které splňují kritéria pro poskytnutí dotace:

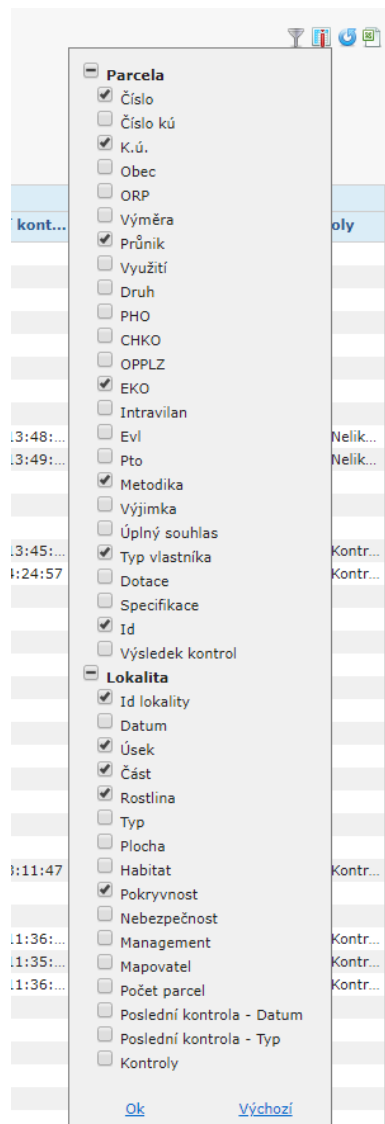


Čí...	K.ú.	Vým...	Průnik	CHKO
10	Horní Částkov	18 282	41	0


7) Kliknutím na ikonu „Skrývání sloupců“ v pravém horním rohu  se rozbalí seznam položek s daty, která je možné zobrazit.

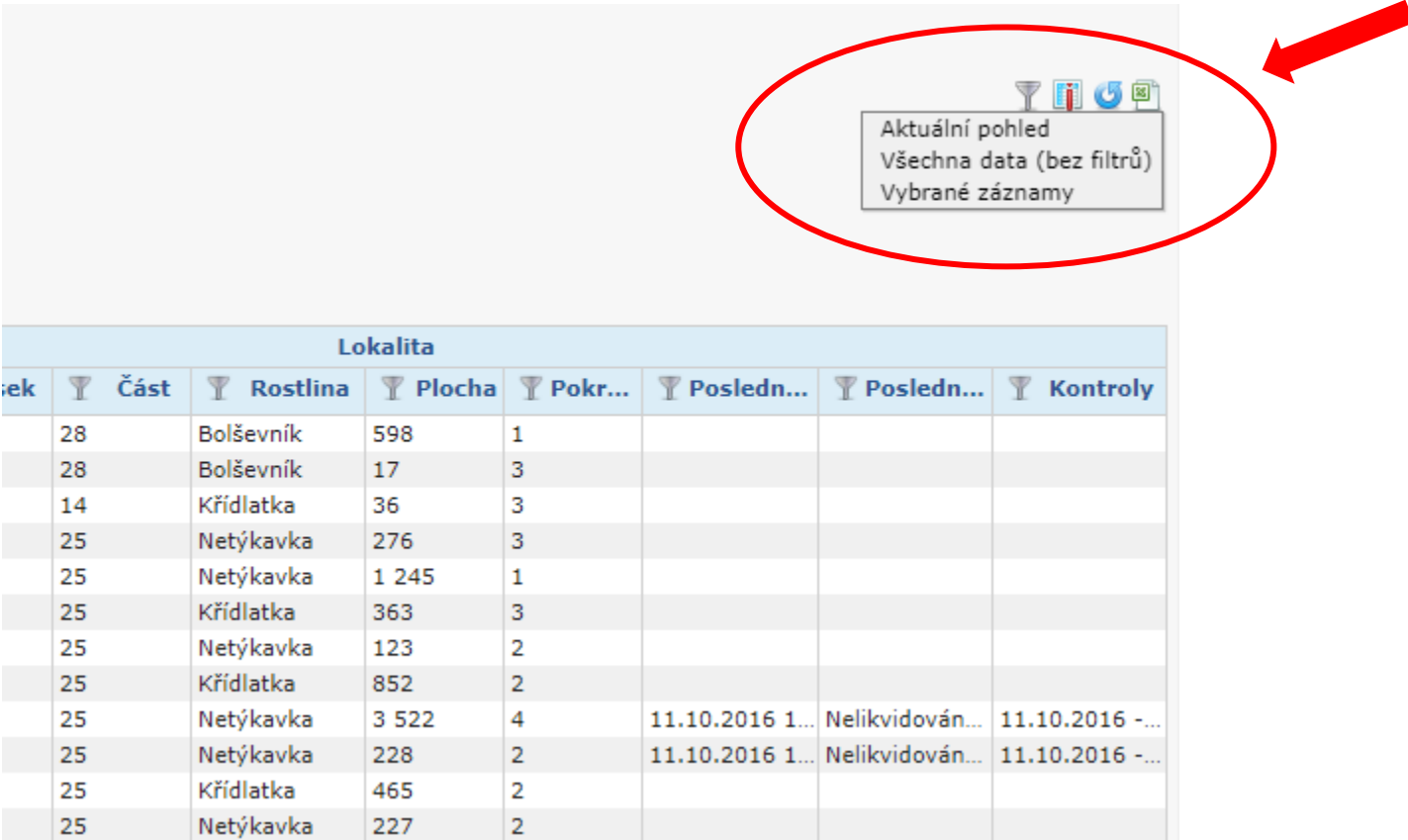
Pro účel vytvoření tabulky, která je přílohou Žádosti o dotaci, zaškrtnáme pouze následující údaje:

- u Parcely: Číslo, K.ú., Průnik, EKO, Metodika, Typ vlastníka, ID
- u Lokality: ID lokality, Úsek, Část, Rostlina, Pokryvnost
- vybrané položky potvrdíme tlačítkem OK



Následně je potřeba vyexportovat vyfiltrovaná data do Excelu:

8) Kliknutím na tlačítko Excelovského souboru  v pravém horním rohu se nám rozbalí nabídka možností exportu do Excelu:

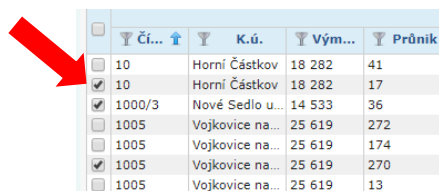


Aktuální pohled
Všechna data (bez filtrů)
Vybrané záznamy

Lokalita							
Číslo	Část	Rostlina	Plocha	Pokr...	Posledn...	Posledn...	Kontroly
28		Bolševník	598	1			
28		Bolševník	17	3			
14		Křídlatka	36	3			
25		Netýkavka	276	3			
25		Netýkavka	1 245	1			
25		Křídlatka	363	3			
25		Netýkavka	123	2			
25		Křídlatka	852	2			
25		Netýkavka	3 522	4	11.10.2016 1...	Nelikvidován...	11.10.2016 -...
25		Netýkavka	228	2	11.10.2016 1...	Nelikvidován...	11.10.2016 -...
25		Křídlatka	465	2			
25		Netýkavka	227	2			

- v případě, že žádáme o dotaci na všechny zobrazené parcely, volíme možnost „Aktuální pohled“

- v případě, že žádáme o dotaci pouze na vybrané parcely, po jejich vybrání v prvním sloupci (viz obrázek níže), volíme možnost „Vybrané záznamy“



<input type="checkbox"/>	Číslo	K.ú.	Vým...	Průnik
<input type="checkbox"/>	10	Horní Částkov	18 282	41
<input checked="" type="checkbox"/>	10	Horní Částkov	18 282	17
<input checked="" type="checkbox"/>	1000/3	Nové Sedlo u...	14 533	36
<input type="checkbox"/>	1005	Vojkovice na...	25 619	272
<input type="checkbox"/>	1005	Vojkovice na...	25 619	174
<input checked="" type="checkbox"/>	1005	Vojkovice na...	25 619	270
<input type="checkbox"/>	1005	Vojkovice na...	25 619	13

Všechna data se vygenerují do tabulky v Excelu:

Číslo	K.ú.	Parcela				Typ vlastníka	Id	Lokalita				
		Průnik	EKO	Metodika	Id lokality			Úsek	Část	Rostlina	Pokryvnost	
10	Horní Částkov	41	N	nátěr	Karlovarský kraj	475695409	2096349	IX	28	Bolševník	1	
10	Horní Částkov	17	N	nátěr	Karlovarský kraj	475695409	2096347	IX	28	Bolševník	3	
1000/3	Nové Sedlo u Lokte	36	N	nátěr	Karlovarský kraj	523455409	2052005	V	14	Křídlatka	3	
1005	Vojkovice nad Ohří	272	N	bodový postřik	Karlovarský kraj	874590403	2020164	VII	25	Netýkavka	3	
1005	Vojkovice nad Ohří	174	N	bodový postřik	Karlovarský kraj	874590403	2020147	VII	25	Netýkavka	1	
1005	Vojkovice nad Ohří	270	N	bodový postřik	Karlovarský kraj	874590403	2020161	VII	25	Křídlatka	3	
1005	Vojkovice nad Ohří	13	N	bodový postřik	Karlovarský kraj	874590403	2020145	VII	25	Netýkavka	2	
1005	Vojkovice nad Ohří	624	N	bodový postřik	Karlovarský kraj	874590403	2020163	VII	25	Křídlatka	2	
1005	Vojkovice nad Ohří	351	N	bodový postřik	Karlovarský kraj	874590403	2020159	VII	25	Netýkavka	4	
1005	Vojkovice nad Ohří	122	N	bodový postřik	Karlovarský kraj	874590403	2020162	VII	25	Netýkavka	2	
1005	Vojkovice nad Ohří	376	N	nátěr	Karlovarský kraj	874590403	2020168	VII	25	Křídlatka	2	
1005	Vojkovice nad Ohří	226	N	bodový postřik	Karlovarský kraj	874590403	2020167	VII	25	Netýkavka	2	
1005	Vojkovice nad Ohří	959	N	bodový postřik	Karlovarský kraj	874590403	2020165	VII	25	Křídlatka	1	
1005	Vojkovice nad Ohří	481	N	bodový postřik	Karlovarský kraj	874590403	2020149	VII	25	Křídlatka	3	
1008	Tisová u Kraslic	14	N	nátěr	Karlovarský kraj	502549409	2091043	IX	27	Křídlatka	2	
1008/2	Kfely u Horního Slavkova	150	N	nátěr	Karlovarský kraj	480676409	2041711	IV	12	Bolševník	2	
1014/5	Šemnice	27	N	vytrhávání	Karlovarský kraj	852859403	2059145	V	14	Netýkavka	3	
1015/1	Otovice u Karlových Var	28	N	sečení nebo pastva	Karlovarský kraj	814400403	2051012	V	14	Křídlatka	4	
1027/1	Otovice u Karlových Var	4	N	sečení nebo pastva	Karlovarský kraj	814408403	2056446	V	14	Křídlatka	3	
1028/2	Žírovice	234	N	sečení nebo pastva	Karlovarský kraj	1444106402	2010967	I	1	Bolševník	2	
1028/2	Žírovice	4	N	vyrývání	Karlovarský kraj	1444106402	2010969	I	1	Bolševník	1	
1028/2	Žírovice	2	N	vyrývání	Karlovarský kraj	1444106402	2010966	I	1	Bolševník	2	
1028/2	Žírovice	386	N	vyrývání	Karlovarský kraj	1444106402	2010968	I	1	Bolševník	1	
1028/2	Žírovice	6	N	vyrývání	Karlovarský kraj	1444106402	2011015	I	1	Bolševník	2	
1028/2	Žírovice	129	N	vyrývání	Karlovarský kraj	1444106402	2011017	I	1	Bolševník	2	
1028/2	Žírovice	1	N	vyrývání	Karlovarský kraj	1444106402	2011016	I	1	Bolševník	2	
1031/1	Rudolec u Březové	1	N	bodový postřik	Karlovarský kraj	779395409	2065049	VI	22	Netýkavka	1	
1031/1	Rudolec u Březové	50	N	nátěr	Karlovarský kraj	779395409	2065130	VI	22	Bolševník	2	

Do vygenerované tabulky v Excelu je nutné doplnit výpočet požadované výše dotace:

- Do tabulky přidáme další 3 sloupce:
- 1) Jednotková cena v Kč = cena likvidačních prací za 1 m² daného úseku
 - 2) Celkové náklady likvidace v Kč = celkové náklady likvidačních prací (hodnotu ze sloupce „Průnik“ vynásobíme „Jednotkovou cenou“)
 - 3) Požadovaná výše dotace v Kč = vypočteme vynásobením nárokované výše dotace hodnotou ze sloupce „Průnik“ (do maximální stanovené částky na 1 m² dle Pravidel dotačního programu)

Příklad:

Předpokládejme, že maximální výše dotace pro daný rok je 1,50 Kč / m².

- Jednotkové ceny doplníme dle cenové nabídky od realizátora likvidačních prací.
- Celkové náklady vypočteme vynásobením „Průniku“ a „Jednotkové ceny“.
- Požadovanou výši dotace získáme vynásobením „Průniku“ maximální výší dotace na 1 m² – tedy v našem případě 1,50 Kč
→ výpočet tedy bude: „Průnik“ * 1,50

POZOR! – pokud bude jednotková cena likvidace nižší, než v našem případě 3 Kč (tedy dvojnásobek maximální výše dotace na 1 m²), budeme požadovanou výši dotace násobit 50 % dané jednotkové ceny

Číslo	K.ú.	Parcela			Typ vlastníka	Id	Lokalita				Dotace			
		Průnik	EKO	Metodika			Id lokality	Úsek	Část	Rostlina	Pokryvnost	Jednotková cena v Kč	Celkové náklady likvidace v Kč	Požadovaná výše dotace v Kč
10	Horní Částkov	41	N	nátěr	Karlovarský kraj	475695409	2096349	IX	28	Bolševník	1	3	123	61,5
10	Horní Částkov	17	N	nátěr	Karlovarský kraj	475695409	2096347	IX	28	Bolševník	3	3	51	25,5
1000/3	Nové Sedlo u Lokte	36	N	nátěr	Karlovarský kraj	523455409	2052005	V	14	Křídlatka	3	5	180	54
Celkem		94												141

Nakonec sečteme sloupec „Průnik“ a „Požadovanou výši dotace“. Výsledná tabulka je plnohodnotnou přílohou Formuláře rozpočtu a Žádosti o platbu.