








vysvětlivky

-  ubytování
-  restaurace
-  půjčovna elektrokol
-  opravna kol
-  odpočívadlo

● pamětihodnost

 koupaliště, bazén

 parkoviště

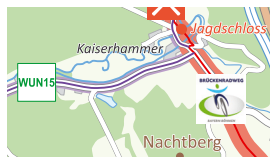
 kostel

 turistické informace


 nádraží


--- železniční trať Selb – Plößberg – Aš v plánu
(předpokládané znovuoobnovení na konci 2013)

Poznámka:
cyklostezky, které jsou zobrazeny tmavou čarou s
bílým lemem, vedou po silnicích (např. silnice
spojující obce) a zpevněných hospodářských
cestách.



 mostní cyklostezka Bavorsko-Čechy

 mostní cyklostezka

 přivaděč k mostní cyklostezce
Anbindung


 další regionální a nadregionální cyklostezky


 „hradní“ cyklostezka

 cyklostezka Zelená střecha


 Valdštejnova cyklostezka

 cyklostezka dějin techniky a zakletých údolí

 cesta sedmi hvězd

 cyklostezka Fichtelnaab

 stezka Železné opony


 dálková cyklostezka Euregio Egrensis

 „WUN 1“ cyklostezka „Sechsamter“

 „WUN 2“ cyklostezka „Zwischen Selb und Kornberg“

 „WUN 11“ cyklostezka „Im Wunsiedler Becken“

 „WUN 13“ cyklostezka „Röslau“

 „WUN 15“ cyklostezka „Eger“

 cyklotrasy na Ašsku

měřítko 1:75 000

0 500 1000 2000 m