
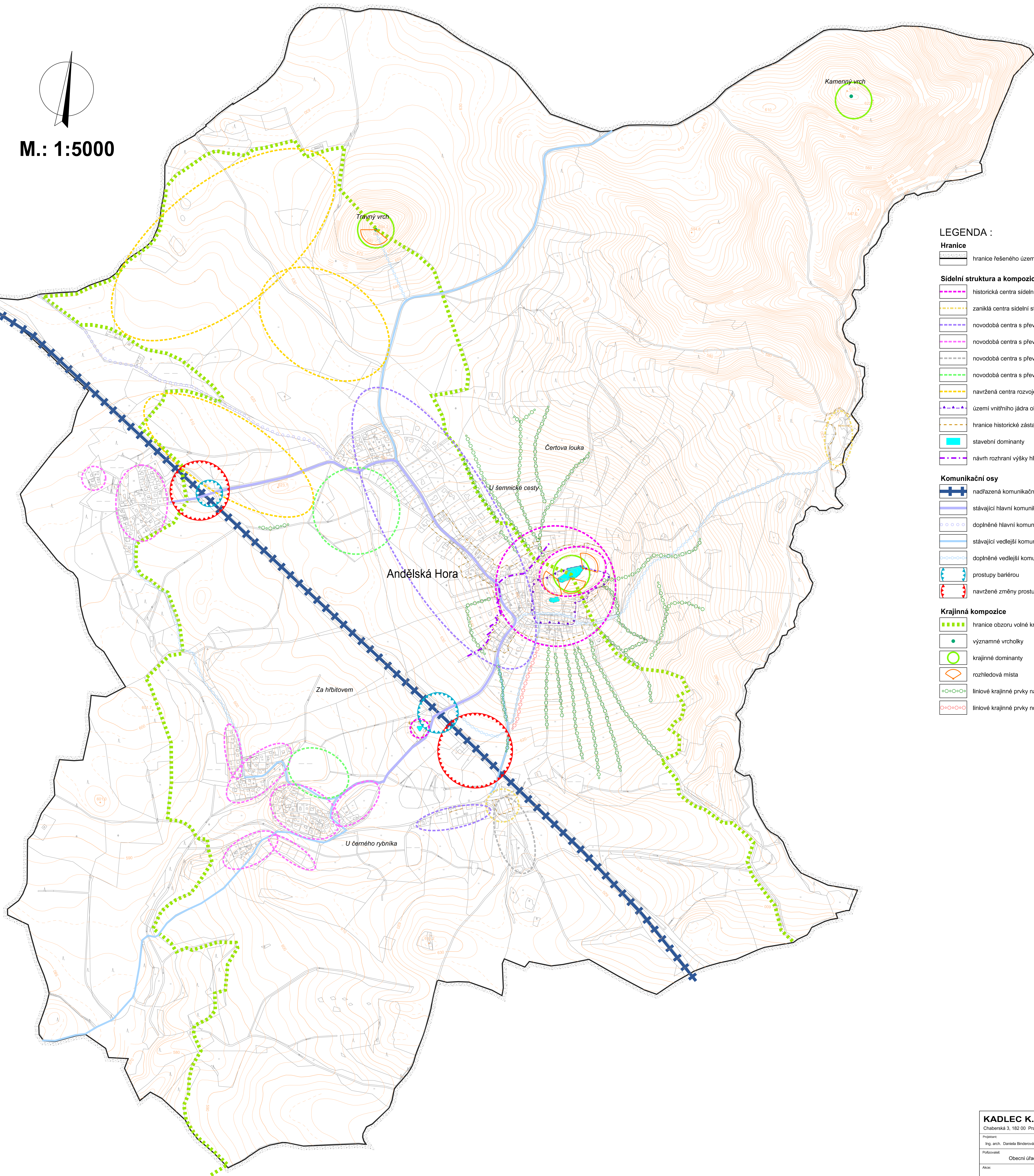


# ÚZEMNÍ PLÁN ANDĚLSKÁ HORA

návrh územního plánu



M.: 1:5000



### LEGENDA :

#### Hranice

hranice řešeného území

#### Sídelní struktura a kompozice

- historická centra sídelní struktury
- zaniklá centra sídelní struktury
- novodobá centra s převahou bydlení
- novodobá centra s převahou individuální rekreace
- novodobá centra s převahou výroby a obchodu
- novodobá centra s převahou pasivní rekreace v krajinném prostředí a sportu
- navržená centra rozvoje sportu v krajinném prostředí - golf
- území vnitřního jádra obce
- hranice historické zástavby obce
- stavební dominanty
- návrh rozhraní výšky hladiny zástavby

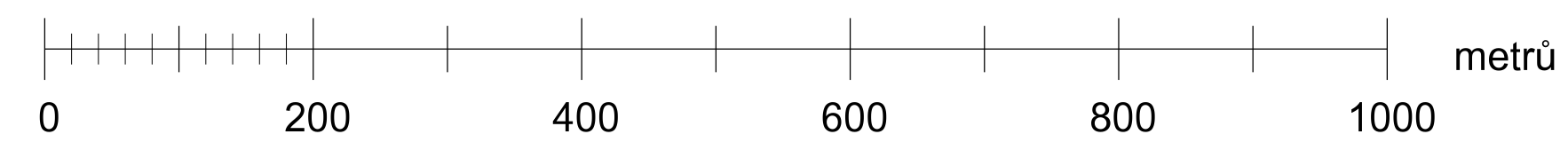
#### Komunikační osy

- nadřazená komunikační osa, bariéra
- stávající hlavní komunikační osy
- doplňné hlavní komunikační osy
- stávající vedlejší komunikační osy
- doplňné vedlejší komunikační osy
- prostupy bariérou
- navržené změny prostupů bariérou

#### Krajinná kompozice

- hranice obzoru volné krajiny
- významné vrcholky
- krajinné dominanty
- rozhledová místa
- liniové krajinné prvky navržené k ochraně
- liniové krajinné prvky nově navržené

A4. Schéma základních kompozičních principů



<b>KADLEC K.K. NUSLE, spol. s r.o.</b>				
Chaberská 3, 182 00 Praha 8    Tel./fax: 284 680 740, 284 680 750    e-mail: posta@kadleck.cz    www.kadleck.cz				
Projekant:	Objemový projektant:	Operátor:		
Ing. arch. Daniela Binderová		Stjepan Klumpar		
Pořizovatel:	Schvalovací orgán:	Číslo směrnice:		
Obecní úřad Andělská Hora	Zastupitelstvo obce Andělská Hora	387/10		
Alo:	ÚZEMNÍ PLÁN ANDĚLSKÁ HORA	Datum:	Výška č.:	
Etap:	Návrh územního plánu	12. 2011	A4.	
Název výkresu:	Schéma základních kompozičních principů	Měřítko:	Kopie č.:	
		1 : 5000		